




LOKALNY PROGRAM REWITALIZACJI MIASTA RADOMIA NA LATA 2007-2013



wyinternational


Radom
tu chcę mieszkać

SPIS TREŚCI

CZĘŚĆ I DIAGNOZA	4
I. AKTUALNA SYTUACJA SPOŁECZNO-GOSPODARCZA NA OBSZARZE OBJĘTYM WDRAŻANIEM PLANU REWITALIZACJI DLA MIASTA RADOM	5
1.1. Położenie geograficzne	5
1.2. Historia.....	8
1.3. Środowisko przyrodnicze	9
1.4. Kultura i sport	11
II. ZAGOSPODAROWANIE PRZESTRZENNE	15
2.1. Infrastruktura techniczna	15
2.2. Ochrona środowiska naturalnego	22
III. STREFA GOSPODARCZA	24
3.1. Tarnobrzaska Specjalna Strefa Ekonomiczna Podstrefa Radom	24
3.2. Przedsiębiorczość.....	26
3.3. Struktura zatrudnienia.....	29
3.4. Instytucje otoczenia biznesu.....	33
3.5. Turystyka.....	33
3.6. Główne problemy	38
IV. SFERA SPOŁECZNA.....	39
4.1. Demografia	40
4.2. Szkolnictwo	43
4.3. Pomoc społeczna	46
4.4. Ochrona zdrowia.....	51
4.5. Bezpieczeństwo publiczne	52
4.6. Mieszkalnictwo	53
4.7. Główne problemy	54
V. ANALIZA SWOT.....	55
VI. NAWIĄZANIE DO STRATEGICZNYCH DOKUMENTÓW DOTYCZĄCYCH ROZWOJU PRZESTRZENNO- SPOŁECZNO-GOSPODARCZEGO MIASTA I REGIONU.....	60

Część II Założenia Programu.....	64
VII. KRÓTKA CHARAKTERYSTYKA OBSZARU REWITALIZOWANEGO.....	65
7.1. Kryteria realizacji	71
7.2. Oczekiwane wskaźniki osiągnięć.....	71
VIII. PLANOWANE ZADANIA W LATACH 2007-2013 W OBSZARZE REWITALIZOWANYM.....	75
8.1. Fiszki projektowe dla poszczególnych projektów.....	75
8.2 Harmonogram realizacji planowanych zadań.....	117
8.3. Plan finansowy.....	130
IX. SYSTEM REALIZACJI PROJEKTÓW	143
9.1. Sposoby monitorowania, oceny i komunikacji społecznej	145
9.2. Wzór: Karta oceny realizacji projektu.....	147
9.3. Karta oceny realizacji Programu Rewitalizacji	148
9.4. Komunikacja społeczna Programu Rewitalizacji.....	149
SPIS TABEL	151
SPIS WYKRESÓW.....	151
SPIS RYSUNKÓW	152

CZĘŚĆ I

DIAGNOZA



I. AKTUALNA SYTUACJA SPOŁECZNO-GOSPODARCZA NA OBSZARZE OBJĘTYM WDRAŻANIEM PLANU REWITALIZACJI DLA MIASTA RADOM

1.1. Położenie geograficzne

Położenie Radomia predestynuje go do pełnienia roli „stolicy” południowej części województwa mazowieckiego. Miasto znajduje się w dorzeczu środkowej Wisły i Pilicy. Istotną cechą charakterystyczną i przewagą konkurencyjną Radomia jest fakt, że jest to miasto na prawach powiatu. Jest to również jedyne duże miasto zlokalizowane w południowej części województwa mazowieckiego. Jest ono położone w odległości około: 78 km od Kielc, 100 km od Warszawy, 108 km od Lublina, 135 km od Łodzi, 192 km od Krakowa, 321 km od Wrocławia, 358 km od Poznania, 442 km od Gdańska, 640 km od Berlina i 850 km od Kijowa.

Rysunek 1: Podział administracyjny woj. mazowieckiego



Źródło: www.wikipedia.pl

Dla rozwoju Radomia szczególnie istotne jest położenie w niewielkich odległościach od Warszawy, Kielc, Lublina i Łodzi. Są to duże miasta wojewódzkie usytuowane stosunkowo blisko

Radomia, który jednocześnie nie znajduje się w strefie bezpośredniego oddziaływania żadnego z tych miast. Jest to sytuacja korzystna, gdyż Radom dodatkowo sam może wytworzyć zwartą strefę własnego oddziaływania, gdzie będzie mógł skutecznie konkurować o zasoby (nowych mieszkańców, pracowników, inwestycje) z innymi miastami. Pomijając Warszawę, Radom jest jedynym dużym ośrodkiem miejskim w regionie, który jest otoczony przez znaczną liczbę gmin o gęstości zaludnienia przekraczającej 80 osób/km². Jest to prawdopodobnie pozostałość po starym podziale administracyjnym, niemniej jednak świadczy o słuszności twierdzenia, że Radom może stać się ośrodkiem silnie oddziałującym na swoje bezpośrednie otoczenie.

Rysunek 2: Położenie powiatu radomskiego na mapie województwa



Źródło: www.wikipedia.pl

Radom położony jest także w niewielkiej odległości od przejść granicznych. Warto wymienić przejścia graniczne:

- z Białorusią: Kukuryki (214 km), Kuźnica Białostocka (350 km);
- z Ukrainą: Hrebenne (250 km), Medyka (280 km);
- ze Słowacją: Chyżne (305 km);
- z Czechami: Cieszyn (308 km), Kudowa-Słone (445 km);

Mniejsze znaczenie mają dalej od miasta zlokalizowane przejścia graniczne:

- z Litwą: Ogrodniki (396 km);
- z Rosją: Bezledy (410 km);
- z Niemcami: Świecko (555 km), Olszyna (480 km), Zgorzelec (481 km);

- przejście morskie (terminale promowe): Gdańsk (448 km), Gdynia (462 km), Świnoujście (634 km).

Rysunek 3: Położenie miasta Radom



Źródło: www.radom.pl

Istotny dla Radomia jest transport lotniczy. Około 100 km od miasta znajduje się Międzynarodowy Port Lotniczy Warszawa-Okęcie im. Fryderyka Chopina. Dodatkowo Radom dysponuje lotniskiem wojskowo-szkoleniowym Radom-Sadków oraz oddalonym o około 10 km od miasta trawiastym lotniskiem szkoleniowym Radom-Piastów.

Położenie geograficzne Radomia spowodowało, że jest on bardzo ważnym węzłem komunikacyjnym o znaczeniu regionalnym. Miasto leży na skrzyżowaniu dwóch dróg krajowych: drogi krajowej nr 7 Gdańsk-Kraków (trasy łączącej Europę Północną z Adriatykiem) i drogi krajowej nr 12 Poznań-Lublin (trasy stanowiącej najkrótsze połączenie pomiędzy Berlinem a Kijowem). Fakt ten determinuje przebieg i charakter dróg i ulic zlokalizowanych w granicach miasta. Muszą one łączyć w sobie dwie funkcje. Powinny bowiem obsługiwać jednocześnie ruch tranzytowy oraz ruch lokalny.

Radom jest także ważnym węzłem kolejowym. W mieście krzyżują się trzy linie I-rzędne o znaczeniu krajowym. Są to linie: Warszawa – Radom – Kraków, Radom – Dęblin i Radom – Tomaszów Mazowiecki – Łódź.

Na układ kolejowy Radomia oprócz wymienionych powyżej linii kolejowych składa się jeden dworzec kolejowy – Radom Główny – dwa przystanki osobowe – Radom Południe, Radom Potkanów, oraz stacja towarowa Radom Wschodni.

1.2. Historia

Radom, położony na pograniczu Mazowsza i Małopolski założony został przez plemiona słowiańskie, które osiedliły się tutaj na przełomie VIII i IX w. Po raz pierwszy w materiałach piśmiennych nazwę Radom wymienia bulla papieża Hadriana IV z 1155 roku, zaś ok. połowy XIII w. osada staroradomska uzyskuje średzkie prawa miejskie. Ważnym wydarzeniem historycznym jest podjęta w Radomiu w 1401 r. deklaracja o zjednoczeniu Polski i Litwy, zwana unią radomsko-wileńską, zaś w XIV w. Radom staje się stolicą powiatu - jednego z kilku, na jakie dzieliło się województwo sandomierskie. W roku 1816 miasto zostało stolicą województwa sandomierskiego.

Od połowy XIX w. Radom zaczął stawać się centrum przemysłowo-handlowym. Znaczenia nabierał tu przemysł garbarski, spożywczy i mineralny. Dynamiczniej miasto zaczęło rozwijać się po I wojnie światowej i odzyskaniu niepodległości, na co wpływ m.in. miało położenie miasta na terenie Centralnego Okręgu Przemysłowego. Po wojnie w Radomiu zaczęły rozwijać się nowe gałęzie gospodarki i przemysłu. W mieście powstawały nowe dzielnice i osiedla mieszkaniowe, co spowodowane było wysokim dodatnim saldem migracji.

W roku 1975 Radom na powrót uzyskuje rangę stolicy województwa. Umożliwia to rozbudowę miasta oraz rozwój instytucji nauki i kultury. W 1996 r. utworzono Politechnikę Radomską w miejsce Wyższej Szkoły Inżynierskiej.

W roku 1998 r. Radom stał się częścią nowoutworzonego województwa mazowieckiego. Utracił on tym samym status miasta stołecznego, pozostał jednak ważnym ośrodkiem o znaczeniu regionalnym. Funkcjonują tu m.in. Mazowiecka Komenda Wojewódzka Policji, III Mazowiecki Urząd Skarbowy, Regionalna Dyrekcja Lasów Państwowych (której podlegają także tereny woj. świętokrzyskiego), Polskie Sieci Elektroenergetyczne 'Wschód' (które obsługują oprócz naszego regionu także województwa lubelskie i świętokrzyskie), Sąd Okręgowy, Prokuratura Okręgowa.

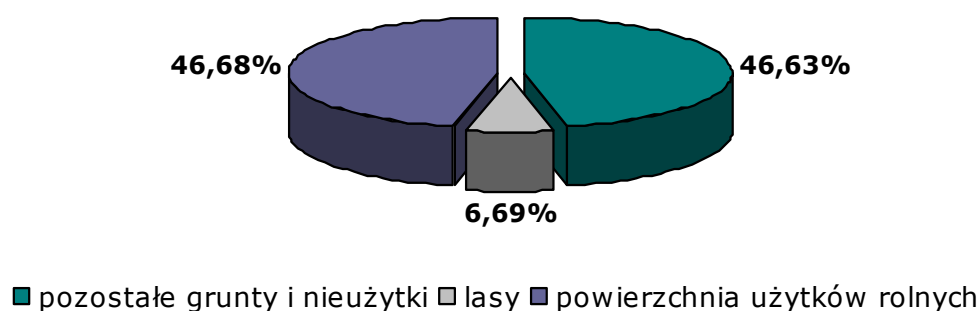
1.3. Środowisko przyrodnicze

Radom zajmuje duży obszar 11 180 ha. Charakteryzuje się on wysokim udziałem terenów zielonych. Chodzi tu zarówno o zielen miejską (czyli parki spacerowo-wypoczynkowe, zieleńce, zieleń uliczna, tereny zieleni osiedlowej, cmentarze i lasy gminne¹), ale także o tereny użytkowane rolniczo (5 215 ha – 46,68%) i lasy (747 ha – 6,69%), które stanowią razem ponad połowę powierzchni miasta. Łącznie użytki rolne, lasy i zielen miejska zajmują w Radomiu 6530,3 ha, co stanowi 58,5% jego powierzchni. Krajobraz typowo miejski jest tu, więc wyraźnie urozmaicony elementami krajobrazu wiejskiego. Ponadto warto zauważyć, że poza lasami znaczącą powierzchnię w mieście zajmują tereny zieleni miejskiej:

- parki spacerowo-wypoczynkowe – 68,9 ha;
- zieleńce – 180,4 ha;
- zieleń uliczna – 66,4 ha;
- tereny zieleni osiedlowej – 226,3 ha;
- cmentarze – 13 ha;
- lasy gminne – 43,8 ha.

W strukturze użytków rolnych Radomia przeważają grunty orne, których udział procentowy wynosi około 80,3%. Niemal 10,1% użytków rolnych stanowią łąki, około 5,9% pastwiska i 3,7% sady.

Wykres 1: Struktura użytkowania ziemi w Radomiu, dane za rok 2005



Źródło: Opracowanie własne na podstawie danych GUS.

¹ Niewliczane do statystyki zieleni miejskiej, ponieważ są zaliczone do kategorii użytkowania ziemi – lasy.

Porównując strukturę użytkowania ziemi Radomia i innych miast o podobnej wielkości, gęstości zaludnienia, czy liczbie mieszkańców, wyraźnie widać, że Radom jest pod tym względem wyjątkowy, charakteryzując się ponadprzeciętną ilością użytków rolnych.

Tabela 1: Struktura użytkowania ziemi w miastach zbliżonych do Radomia pod względem liczby ludności, gęstości zaludnienia i powierzchni

	powierzchnia użytków rolnych (%)	lasy (%)	pozostałe grunty i nieużytki (%)
POLSKA	58,23	29,33	12,43
województwo mazowieckie	66,79	22,43	10,77
Radom	46,68	6,69	46,63
Kielce	33,36	20,84	45,80
Częstochowa	43,59	3,38	53,04
Słupsk	37,20	13,37	49,43
Płock	38,19	4,75	57,06
Sosnowiec	22,36	19,40	58,24
Chełm	34,83	7,77	57,40
Łomża	57,75	1,74	40,51
Leszno	41,94	7,77	50,28

Źródło: Opracowanie własne na podstawie danych GUS.

W Radomiu zlokalizowanych jest 13 parków spacerowo-wypoczynkowych, z czego 3 wpisane są do rejestru zabytków – Stary Ogród, Leśniczówka i Park im. Tadeusza Kościuszki. Są to także najpopularniejsze miejsca spacerów radomian. Dodatkowo w rejestrze zabytków Radomia figurują cztery kompleksy zieleni oraz pomniki przyrody – kilkusetletnie dęby i modrzewie.

Rysunek 4: Widok na Park im. T. Kościuszki i Stary Ogród



Źródło: www.radom.pl

1.4. Kultura i sport

Radom jest miastem, którego tradycje sięgają przełomu VIII i IX wieku. Zabytki zgromadzone na tym terenie mają zarówno charakter sakralny, jak i świecki. Zabytkowy jest już sam układ przestrzenny miasta. Najstarszym obiektem trwałym w Radomiu jest grodzisko „Piotrówka”, pozostałość grodu obronnego położonego w dolinie rzeki Mlecznej. Gród otoczony fosą powstał w drugiej połowie X w. Najstarszy zabytek murowany to kościół p.w. św. Wacława na Placu Stare Miasto. Wybudowany w XIII w. w stylu gotyckim, pierwotnie drewniany. Z okresu początków miasta pochodzi gotycki kościół p.w. św. Jana Chrzyciela (farny) fundacji Kazimierza Wielkiego.

W rynku na szczególną uwagę zasługują: mieszczkańskie kamienice, dawne Kolegium Pijarów oraz ratusz zbudowany w latach 1847-1848 po rozebraniu ratusza pierwotnego. Na fundamentach baszty miejskiej stoi kościół ewangelicki, gruntownie przebudowany pod koniec XIX w.

Najcenniejszym zabytkiem Radomia jest natomiast wybudowany na dawnym Przedmieściu Lubelskim kościół i klasztor oo. Bernardynów. Późnogotycki zespół budynków ceglanych powstał w drugiej połowie XV w., rozbudowany w XVI w.

W mieście odnaleźć można także inne pamiątki przeszłości: mauzoleum Dionizego Czachowskiego przy ul. Wernera, tablice pamiątkowe Józefa Brandta, Jacka Malczewskiego, Walerego Przyborowskiego, pomnik Czynu Legionów, pomnik poświęcony pamięci Żydów Radomia, ofiarom zbrodni hitlerowskich, pomnik nazywany potocznie „Trzy Kamienie” tj. postument pomnika upamiętniającego protest robotniczy z czerwca 1976 r., kamień upamiętniający wizytę Jana Pawła II w Radomiu oraz krzyż na cokole upamiętniający uwłaszczenie chłopów, pomnik Jacka Malczewskiego przed Resursą, gdzie także znajduje się „Dąb Wolności”, pomnikowe drzewo i pamiątkowy kamień przypominające odzyskanie niepodległości w 1918 r.

Rysunek 5: Muzeum im. J. Malczewskiego w Radomiu



Źródło: www.radom.pl

Kulturalne bogactwo miasta to teatr, 3 placówki muzealne, 6 miejskich i kilka osiedlowych domów kultury. W mieście znajdują się również 3 kina (obecnie funkcjonuje tylko jedno z nich), Miejska Biblioteka Publiczna oraz szkoły artystyczne. W Teatrze Powszechnym im. J. Kochanowskiego wydarzeniem artystycznym na skalę międzynarodową jest organizowany od 1993 roku (co dwa lata) Festiwal Gombrowiczowski, w którym biorą udział najbardziej renomowane teatry polskie i zagraniczne. Ożywioną działalność kulturalną prowadzą domy kultury. Ważne miejsce wśród nich zajmuje Ośrodek Kultury i Sztuki „Resursa Obywatelska” - najstarsza, powstała w 1852 r. w Radomiu instytucja kultury, która do dzisiaj jest kolebką amatorskiego ruchu artystycznego i miejscem prezentacji osiągnięć twórczych zarówno amatorów, jak i profesjonalnych artystów. Do najciekawszych imprez organizowanych przez miejskie ośrodki kultury należy organizowany w Klubie Środowisk Twórczych "Łaźnia" Ogólnopolski Turniej Śpiewających Poezję.

W Miejskim Ośrodku Kultury „Amfiteatr” działa ciesząca się uznaniem i popularnością Kapela Podwórkowa „Halniacy”, tu ćwiczą i koncertują radomskie zespoły muzyczne, z których wywodzi się rockowy zespół „IRA” oraz Szymon Wydra z „Carpe Diem”. W Miejskim Centrum Kultury i Informacji Międzynarodowej odbywają się spotkania popularyzujące kulturę różnych krajów Europy. Tu ma swoją siedzibę Kwartet Smyczkowy „Radomiensis”. Na bazie Kwartetu została utworzona Radomska Orkiestra Kameralna, która jest organizatorem Festiwalu Kwartetów Smyczkowych. Radomska Orkiestra Kameralna została powołana przez Radę Miejską Radomia i od 1 stycznia 2007 roku oficjalnie rozpoczęła swoją działalność. Repertuar orkiestry jest niezwykle różnorodny, zawiera zarówno dzieła z kanonu literatury dla orkiestry smyczkowej jak i utwory mniej znane, skrupulatnie odszukiwane i przygotowywane specjalnie dla ciekawej nowinek radomskiej publiczności. Od 2006 roku w Radomiu funkcjonuje także Mazowieckie Centrum Sztuki „Elektrownia”. Pomysłodawcą utworzenia centrum, na którego lokalizację wybrano budynek starej elektrowni miejskiej, był honorowy obywatel Radomia – Andrzej Wajda. Placówka ta ma za zadanie promowanie wydarzeń z zakresu sztuki współczesnej, edukację twórczą (tj. warsztaty, konferencje naukowe) oraz interdyscyplinarne podejście do wszelkich przejawów życia artystycznego. Na uwagę zasługuje także działalność Młodzieżowego Domu Kultury, Domu Kultury „Borki”, Domu Kultury „Idalin” i Centrum Kultury „Południe” oraz Katolickiego Centrum Młodzieży „Arka”. Życie muzyczne miasta wzbogaca działalność Szkoły Muzycznej, przy której utworzono Młodzieżową Orkiestrę Smyczkową „Divertimento”. Uczniowie szkoły grają także w Młodzieżowej Orkiestrze Dętej „Grandioso”, reprezentując Polskę i Radom na międzynarodowych festiwalach muzycznych różnego typu. Są oni ambasadorami miasta i regionu. Na muzycznej scenie miasta istotną rolę odgrywają Chór Akademicki Politechniki Radomskiej oraz Chór Sancti Casimiri Radomienses.

Rysunek 6: Młodzieżowa orkiestra „Grandioso”



Źródło: www.radom.pl

Ogólnopolski rozgłos przynosi miastu działalność Muzeum im. Jacka Malczewskiego, mieszczącego się w odremontowanym gmachu dawnego Kolegium Pijarów. Filią Muzeum J. Malczewskiego jest Muzeum Sztuki Współczesnej mieszczące się w zabytkowych kamienicach Gąski i Esterki. Ta niewielka placówka organizuje wiele ciekawych wystaw indywidualnych i zbiorowych artystów krajowych i zagranicznych oraz gromadzi dzieła wybitnych współczesnych artystów malarzy, rzeźbiarzy i grafików.

Wielkim zainteresowaniem odwiedzających cieszy się także Muzeum Wsi Radomskiej. Niezwykle malowniczo położone, zgromadziło na swym terenie 60 obiektów zabytkowej architektury ludowej z XVIII i XIX wieku, cenną kolekcję wiejskich powozów, sani i bryczek oraz skansen bartniczo-pszczelarski.

Sport odgrywa bardzo ważną rolę w życiu mieszkańców miasta Radom. Według danych Głównego Urzędu Statystycznego w roku 2008 w Radomiu funkcjonowały 57 kluby sportowe. Infrastruktura sportowa nie jest wprawdzie nadmiernie rozbudowana, jednak plany władz lokalnych obejmują szeroko zakrojone działania w kierunku jej wzbogacenia. Planuje się na przykład zbudowanie boiska przy każdej szkole. Ponadto zgłaszane są inicjatywy zbudowania kolejnych aquaparków.

Jak wynika z oficjalnej strony internetowej miasta do infrastruktury sportowej Radomia zaliczyć należy:

- „Miejski Ośrodek Sportu i Rekreacji - hala widowisko-sportowa, korty tenisowe, boisko do piłki nożnej - ul. Narutowicza;
- Miejski Ośrodek Sportu i Rekreacji - zalew Borki z możliwością plażowania, pływania, żeglowania i wędkowania, boisko do piłki plażowej, plac zabaw dla dzieci, korty tenisowe, boisko do koszykówki, domki campingowe – ul. Krasickiego;
- Korty tenisowe przy ul. Rapackiego (odkryte);
- Baseny: „Czarnych” na Sadkowie, „Orka” przy Zespole Szkół Samochodowych, „Delfin” na Michałowie;
- Automobilklub Radomski - tor kartingowy, miasteczko ruchu drogowego – ul. Warszawska;
- Stadiony sportowe.: „Radomiak” - ul. Struga, „MOSiR” – ul. Narutowicza, „Start” – ul. Wenera;
- Aeroklub Radomski – sport szybowcowy i spadochroniarstwo – lotnisko na Piastowie k/Radomia;

Rekreacji i wypoczynkowi służyć mogą ośrodki wodne w okolicy Radomia, którymi są zalew - Siczki w Jedlni Letnisko około 12 km od Radomia oraz zalew – Domaniów koło Przytyka około 30 km od Radomia.

Rysunek 7: Pływalnia Delfin w Radomiu



Źródło: www.radom.pl

II. ZAGOSPODAROWANIE PRZESTRZENNE

2.1. Infrastruktura techniczna

Sieć wodociągowo-kanalizacyjna

W Radomiu źródłem zaopatrzenia w wodę dla celów komunalnych i przemysłowych są wody podziemne ujmowane z poziomu kredowego, który jest głównym poziomem wodonośnym dla miasta. Wodociągi Miejskie w Radomiu Sp. z o.o. swą działalnością obejmują miasto Radom i niektóre okoliczne wsie w gminach Wolanów, Jastrzębia, Zakrzew, Jedlnia, Letnisko, Skaryszew, Kowala i Jedlińsk. Według stanu na koniec 2008 roku długość sieci wodociągowej rozdzielczej ulicznej wynosi 567,9 km, długość połączeń do budynków mieszkalnych i zbiorowego zamieszkania 244,0 km. Z sieci wodociągowej w Radomiu korzysta około 98,46 % ogółu mieszkańców.²

Sieć wodociągowa Radomia obejmuje niemal całą zabudowę miejską. Rozbudowy wymaga jednak sieć w południowo-zachodniej części miasta. Jest ona systematycznie rozbudowywana, zgodnie z tendencjami rozwoju zabudowy miejskiej. Wodociągi Miejskie w Radomiu dysponują jedynym tej klasy w Polsce systemem monitoringu sieci i automatycznego sterowania ujęciami. System Monitoringu i Sterowania Wodociągu Radomskiego powstał dzięki współpracy Gminy Radom z Gminą Holstebro w Danii. W chwili obecnej całkowicie zautomatyzowana jest najstarsza radomska stacja uzdatniania wody „25 Czerwca” i „Obozisko”, a także ujęcia „Potkanów” i „Sławno”.

W Radomiu do sieci kanalizacji sanitarnej podłączonych jest 86,95 % mieszkań. Sieć ta składa się z dwóch współpracujących systemów: kanalizacji ogólnospławnej i kanalizacji rozdzielczej. W ciągu doby w Radomiu do sieci kanalizacji sanitarnej odprowadzanych jest około 35 tys. m³ ścieków.

Pomimo ogólnie zadowalającego stanu technicznego większości głównych przewodów kanalizacyjnych część kanałów wymaga przebudowy. Jest to konieczne, aby usprawnić działanie sieci oraz aby poprawić stan sanitarny cieków. Całość ścieków produkowanych w Radomiu trafia do miejskiej oczyszczalni ścieków, gdzie zawartość zanieczyszczeń w ściekach surowych zredukowana jest o 95% (z wykorzystaniem metody mechaniczno-biologiczno-chemicznej).

Wody deszczowe z funkcjonującej na terenie Radomia kanalizacji deszczowej odprowadzane są do rzeki Mlecznej, jej dopływów (Potok Północny, Kosówka, Potok od Cerekwi) oraz częściowo do

² www.woda.radom.pl

rowów melioracyjnych. W centralnej części miasta woda deszczowa odbierana jest przez system kanalizacji ogólnospławnej.

Gospodarka odpadami

W zakresie odbioru odpadów komunalnych Radom obsługiwany jest przez składowisko zlokalizowane przy ul. W. Witosa, które funkcjonuje i jest eksploatowane od 1988 roku. Jest ono zarządzane przez spółkę miejską Radkom. Składowisko ma powierzchnię 20,1 ha, z czego eksploatowanych jest 12,5 ha, a pozostały teren jest to zieleń izolacyjna. Pojemność składowiska wynosi 3,5-4 mln m³. Na składowisko przyjmowane są przede wszystkim odpady komunalne stanowiące około 93% ogólnej masy składowanych odpadów. Pozostałe 7% stanowią odpady przemysłowe (m.in. odpady budowlane, popioły i żużle oraz odpady opakowań zmieszanych, także znikome ilości odpadów z przemysłu spożywczego, tekstylnego i obuwniczego). Składowisko jest wyposażone w instalację odgazowania oraz monitorowane w zakresie oddziaływania na wody powierzchniowe i podziemne. Dodatkowo w sąsiedztwie wysypiska funkcjonuje kompostownia odpadków o powierzchni 3,0 ha. Przyjmowane są tam odpady z przemysłu owocowo-warzywnego oraz odpady „zielone”. Sposób przyjmowania i klasyfikowania odpadów objęty jest procedurą ISO 14001. Średnio w ciągu doby przyjmowanych jest około 400 Mg odpadów. Obiektem uzupełniającym i modernizującym zbiórkę odpadów z terenu miasta i regionu jest Rotacyjne Składowisko Odpadów Przemysłowych i Niebezpiecznych. Jest to magazyn wysokiego składowania o 6 pomieszczeniach, z których 4 przeznaczone są na odpady niebezpieczne, a 2 to komory na odpady pochodzące z nadzwyczajnych zagrożeń środowiska (awarii przemysłowych).

Ze względu na wzrastający deficyt terenów pod składowanie odpadów i szybkie wyczerpywanie się pojemności czynnej składowiska niezbędne jest prowadzenie racjonalnej gospodarki odpadami, a w szczególności: maksymalny odzysk surowców wtórnych, ograniczenie do minimum ilości odpadów wymagających składowania oraz skuteczne wydzielenie ze strumienia odpadów komunalnych – odpadów niebezpiecznych w celu ich unieszkodliwienia. W związku z powyższym gmina Radom złożyła wniosek o dofinansowanie z Funduszu Spójności do projektu inwestycyjnego polegającego na wybudowaniu Zakładu Utylizacji Odpadów Komunalnych. Przed sformułowaniem wniosku do KE został zaprogramowany dla Radomia Kompleksowy System Gospodarowania Odpadami, którego częścią jest Z.U.O.K.

Komisja Europejska przyznała samorządowi Radomia dotację na realizację projektu kompleksowego systemu gospodarowania odpadami komunalnymi, co przyczynia się do zmniejszenia różnic gospodarczych i społecznych pomiędzy obywatelami Unii.

Koncepcja funkcjonowania ZUOK, oparta jest przede wszystkim o proces mechanicznej i biologicznej obróbki odpadów, zaadaptowana została do wymagań dyrektyw unijnych. Pozwoli to na elastyczność działań w odniesieniu do selektywnej zbiórki odpadów zielonych, oraz wytwarzania kompostu wysokiej jakości. Podobne rozwiązania techniczne zostaną bowiem zastosowane zarówno dla odpadów zielonych jak i frakcji organicznej, uzyskanej z mechanicznej separacji zmieszanych odpadów komunalnych.³

Na terenie miasta działa 9 firm przewozowych, które posiadają zezwolenie na odbiór i transport odpadów komunalnych.

Zaopatrzenie mieszkańców w energię elektryczną

Na terenie Radomia poziom zaopatrzenia odbiorców oraz stan techniczny sieci przesyłowej i rozdzielczej jest oceniany jako bardzo dobry.

Radom czerpie energię elektryczną m.in. z Elektrowni Kozienice, skąd prąd napowietrznymi liniami przesyłany jest do dwóch stacji rozdzielczych w Kozienicach i w Rożkach. Stacje te są elementami krajowego systemu energetycznego, natomiast dysponentami linii przesyłowych są Polskie Sieci Elektroenergetyczne S.A.

Na terenie miasta odbiorcy zasilani są przez sześć głównych punktów zasilania. Energia jest do tych punktów doprowadzana rozdzielczymi liniami napowietrznymi ze stacji Kozienice i Różki.

System ciepłowniczy

Dostarczycielem ciepła w Radomiu jest Radomskie Przedsiębiorstwo Energetyki Ciepłej "RADPEC" S.A. Sieć ciepłownicza Radomia obejmuje swoim zasięgiem ok. 27,3 km², tj. 24,4% powierzchni miasta⁴. Jest to niewielki odsetek, ale system pokrywa swoim zasięgiem wszystkie najgęściej zaludnione obszary miasta – centrum, lotnisko oraz znajdujące się w południowej i północnej części miasta tereny przemysłowe (wraz ze specjalną strefą ekonomiczną).

Sieć ciepłownicza miasta Radomia funkcjonuje w systemie kanałowym oraz w technologii rur preizolowanych, gdzie nośnikiem ciepła jest woda o parametrach roboczych 135°C/1,2MPa. Sieć ta ma łączną długość 146,5 km. W tym sieci magistralne stanowią 52 km, natomiast sieci wykonane w technologii preizolowanej 73,4 km (51% ogólnej długości sieci).

Dwa podstawowe źródła ciepła Radomskiego systemu ciepłowniczego to:

³ www.radkom.com.pl

⁴ *Model organizacji usług ciepłowniczych dla Gminy Miasta Radom w latach 2005-2015*, grudzień 2004, Fundacja na rzecz Efektywnego Wykorzystania Energii, Katowice.

- Ciepłownia „Południe” przy ulicy Żelaznej 7 o mocy zainstalowanej 203,5MW;
- Ciepłownia „Północ” przy ulicy Ziętalów 2 o mocy zainstalowanej 116,3MW.

Obie ciepłownie zlokalizowane są na obszarach przemysłowych na obrzeżach miasta, dzięki czemu nie są uciążliwe dla mieszkańców.

Łączna rezerwa mocy w obu ciepłowniach – „Południe” i „Północ”, wynosi 38,3MW. Daje to więc możliwość podłączenia do sieci kolejnych odbiorców. Byłoby to korzystne z punktu widzenia ekologii, ponieważ pozwoliłoby na zlikwidowanie pewnej części lokalnych kotłowni, które stanowią istotne zagrożenie dla środowiska naturalnego.

Układ połączeń magistrali ciepłowniczej umożliwia jednoczesną pracę obydwu głównych źródeł ciepła w tzw. układzie „na wspólną sieć”, co przy istniejącej rezerwie mocy ma istotny wpływ na bezpieczeństwo dostaw i racjonalizację kosztów wytwarzania.

Generowane przez odbiorców „RADPEC” S.A. zapotrzebowanie mocy na cele grzewcze i przygotowanie ciepłej wody na terenie miasta Radomia szacuje się na ok. 294,9 MW. Ponadto warto dodać, że miejski komunalny system ciepłowniczy eksploatowany przez „RADPEC” S.A. (w tym sieć ciepłownicza i dwie funkcjonujące poza tą siecią kotłownie lokalne) dostarcza aktualnie 242,3 MW na cele grzewcze i 52,6 MW na przygotowanie ciepłej wody. Łączne zapotrzebowanie na ciepło odbiorców przyłączonych do miejskiej sieci ciepłowniczej według prognozy na dzień 01.01.2008r. to 281,5MW tzn.: 235,1MW–c.o. i 46,4MW-c.w.u. (stan po uwzględnieniu obiektów planowanych do przyłączenia w IV kwartale 2007r. oraz umownych redukcji mocy).

Dalsza rozbudowa systemu ciepłowniczego w Radomiu byłaby korzystna ze względów ekonomicznych oraz ekologicznych. Po pierwsze chodzi o fakt, że energia cieplna pochodząca z systemu ciepłowniczego „RADPEC” S.A. jest tańsza od energii pochodzącej z innych źródeł (gaz ziemny, energia elektryczna, olej opałowy). Kwestia ekologii była już wspomniana wcześniej. Podłączenie większej liczby odbiorców do miejskiego systemu grzewczego pozwoliłoby na wyeliminowanie kolejnych małych, lokalnych kotłowni, które w stosunku do niewielkiej ilości ciepła jaką wytwarzają produkują duże ilości zanieczyszczeń (pyłowych i gazowych). Rozbudowa systemu ciepłowniczego w znaczący sposób obniży uciążliwość środowiskową rozproszonych źródeł emisji zanieczyszczeń.

Podsumowując, system ciepłowniczy należy uznać za silną stronę miasta, natomiast jego rozbudowę, za szansę rozwoju ośrodka.

Układ komunikacyjny miasta

Radom jest jedynym dużym miastem zlokalizowanym w południowej części województwa mazowieckiego. Jest on położony w odległości około: 78 km od Kielc, 100 km od Warszawy, 108 km od Lublina, 135 km od Łodzi, 192 km od Krakowa, 321 km od Wrocławia, 358 km od Poznania, 442 km od Gdańska, 640 km od Berlina i 850 km od Kijowa. Miasto położone jest również w niedalekiej odległości od przejść granicznych z Białorusią, Ukrainą, Słowacją, Czechami, Litwą, Rosją, Niemcami. Miasto jest zatem ważnym węzłem komunikacyjnym o znaczeniu nie tylko regionalnym, ale także krajowym. Radom leży na skrzyżowaniu dwóch dróg krajowych: drogi krajowej nr 7 Gdańsk-Kraków (trasy łączącej Europę Północną z Adriatykiem) i drogi krajowej nr 12 Poznań-Lublin (trasy stanowiącej najkrótsze połączenie pomiędzy Berlinem a Kijowem). Fakt ten determinuje przebieg i charakter dróg i ulic zlokalizowanych w granicach miasta. Muszą one łączyć w sobie dwie funkcje. Powinny, bowiem obsługiwać jednocześnie ruch tranzytowy oraz ruch lokalny. Kierunki ruchu tranzytowego wyznaczają główne trasy krajowe wymienione powyżej (tj. kierunek: północ – południe: Warszawa – Radom – Kielce – Kraków oraz wschód - zachód: Łódź – Radom – Lublin). Natomiast pozostałe kierunki mają charakter regionalny i są wyznaczone przez ruch docelowy generowany przez Radom. Dla rozwoju miasta szczególnie korzystne byłoby, gdyby udało się wzmocnić intensywność i zwiększyć zakres obecnych połączeń regionalnych.

Na sieć połączeń regionalnych i międzyregionalnych składają się drogi:

- droga krajowa nr 7 – Warszawa – Kielce – Kraków;
- droga krajowa nr 9 – Rzeszów – Radom;
- droga krajowa nr 12 – Lublin – Zwoleń – Łódź;
- droga wojewódzka nr 737 – Radom – Kozienice;
- droga wojewódzka nr 740 – Radom – Przytyk;
- droga wojewódzka nr 744 – Radom – Starachowice.

Rysunek 8: Układ komunikacyjny Radomia



Źródło: Opracowanie własne na podstawie www.maps.google.pl

Do najważniejszych ulic, stanowiących kontynuację dróg krajowych i wojewódzkich na terenie miasta należą ulice:

- Kielecka – Czarnieckiego – Warszawska – przedłużenie drogi krajowej nr 7;
- Żółkiewskiego – Al. Wojska Polskiego – Słowackiego – przedłużenie drogi krajowej nr 9;
- Zwolińskiego – Żółkiewskiego – Czarnieckiego – Wolanowska – kontynuacja drogi krajowej nr 12;
- Kozienicka – przedłużenie drogi wojewódzkiej nr 737;
- Przytycka – przedłużenie drogi wojewódzkiej nr 740;
- Wierzbicka – przedłużenie drogi wojewódzkiej nr 744.

Według danych Miejskiego Zarządu Dróg i Komunikacji Miasta, w roku 2009 długość dróg gminnych w Radomiu wynosi około 191 km, natomiast dróg powiatowych około 100 km. Jak wynika z dokumentów strategicznych miasta na terenie Radomia znajduje się także około 33 km dróg krajowych i około 7 km dróg wojewódzkich.

Głównymi problemami drogowego układu komunikacyjnego miasta jest:

- niski standard dróg, przejawiający się złym stanem technicznym nawierzchni i przestarzałymi parametrami dróg niedostosowanymi do obecnego ruchu, a z pewnością nie uwzględniającymi przyszłych potrzeb miasta w tym zakresie;

- fakt, że niektóre ulice w mieście muszą obsługiwać jednocześnie ruch tranzytowy oraz ruch lokalny (towarowy i osobowy);
- brak obwodnic wyprowadzających ruch tranzytowy z miasta.

Dla prawidłowego funkcjonowania miasta, a także dla realizacji koncepcji „regionalnego obszaru metropolitalnego” kluczowe znaczenie ma transport zbiorowy. W Radomiu obejmuje on swoim zasięgiem zarówno miasto, jak również wszystkie sąsiednie gminy, a dodatkowo także gminy Przytyk i Wierzbica.

W chwili obecnej komunikacja zbiorowa Radomia to 24 linie autobusowe. Łączna długość wszystkich linii w mieście wynosi 318,8 km. Maksymalnie w ruchu pozostają 130 autobusy, z których około 74 % to nowoczesne autobusy niskopodłogowe. Długość tras komunikacyjnych wynosi około 165 km. Poza granicami miasta jest to około 23,9 km. Z transportu zbiorowego Radomia rocznie korzysta około 42,2 mln. osób.

Radom jest także ważnym węzłem kolejowym. W mieście krzyżują się trzy linie I-rzędne o znaczeniu krajowym. Są to linie: Warszawa – Radom – Kraków, Radom – Dęblin i Radom – Tomaszów Mazowiecki – Łódź.

Na układ kolejowy Radomia oprócz wymienionych powyżej linii kolejowych składa się jeden dworzec kolejowy – Radom Główny – dwa przystanki osobowe – Radom Południe, Radom Potkanów, oraz stacja towarowa Radom Wschodni.

Tory krzyżują się bezpośrednio tylko z ulicami: Żółkiewskiego, Młodzianowską, Gajową-Wjazdową i Wierzbicką. Pozostałe skrzyżowania są bezkolizyjne.

Warto w tym miejscu podkreślić, że chcąc rozwijać powiązania pomiędzy miastem a gminami ościennymi, na przykład w celu zbudowania „regionalnego obszaru metropolitalnego” należy szczególny nacisk położyć na rozwój powiązań komunikacyjnych tego obszaru. Zarówno, jeśli chodzi o drogi, linie kolejowe, jak również sprawny, wydajny i dostosowany do potrzeb użytkowników transport zbiorowy.

Dodatkowo Radom dysponuje lotniskiem wojskowo-szkoleniowym Radom-Sadków oraz oddalonym o około 10 km od miasta trawiastym lotniskiem szkoleniowym Radom-Piastów.

2.2. Ochrona środowiska naturalnego

„Gmina Radom opracowała Powiatowy Plan Gospodarki Odpadami dla Miasta Radomia oraz Program Ochrony Środowiska. Dokumenty te zawierają diagnozę stanu środowiska, uwzględniają kierunki rozwoju miasta oraz wskazują niezbędne działania w celu utrzymania i dalszej poprawy stanu środowiska. Opracowania te mają charakter długoterminowy i przyczynią się do lepszego zarządzania środowiskiem.

Prowadzona edukacja ekologiczna sprzyja podniesieniu poziomu świadomości społecznej i przyczynia się do poprawy stanu środowiska oraz eliminacji negatywnych zachowań”⁵.

Gospodarka wodami powierzchniowymi

„Na skutek urbanizacji w okresie ostatnich kilkudziesięciu lat przepływ wód w rzekach znacznie się zmniejszył. W szczególności przyczyniła się do tego lokalizacja kolektorów kanalizacyjnych w dolinach rzek. Miasto systematycznie odbudowuje zdegradowane koryta rzek, przywracając przepływ i w miarę możliwości ich pierwotny charakter. W przeszłości przeprowadzony został remont zbiornika wodnego Borki, który obecnie z powodzeniem pełni funkcje retencyjne oraz służy rekreacji jako największe kąpielisko w mieście. W celu poprawy zasilania w wodę zbiornika Borki systematycznie odtwarzane są kolejne odcinki rzeki Mlecznej”⁶.

Zanieczyszczenie atmosfery

Głównymi źródłami emisji zanieczyszczeń na terenie miasta Radomia są:

- energetyczne spalanie paliw,
- gospodarka komunalna,
- transport samochodowy,
- produkcja wyrobów przemysłowych.

Na terenie Radomia nie zostały przekroczone dopuszczalne poziomy substancji, z wyjątkiem pyłu PM10 przy ul. Tochtermana. Warto zauważyć, że systematycznie spada ilość dwutlenku węgla w centrum miasta, co jest wynikiem eliminacji lokalnych kotłowni z centrum miasta poprzez rozbudowę sieci ciepłowniczej. Pomocne w tej kwestii okazało się także uporządkowanie układu komunikacyjnego, dzięki czemu najbardziej intensywny ruch tranzytowy został wyprowadzony poza ścisłe centrum miasta.

⁵ http://www.radom.pl/?tekst=srodowisko_1

⁶ www.radom.pl

Hałas

Głównymi źródłami hałasu emitowanego do środowiska na terenie miasta są:

- hałas komunikacyjny
- hałas przemysłowy.

Obecnie na terenie Radomia dominuje hałas komunikacyjny. Pochodzi on głównie od pojazdów samochodowych. Znacznie mniej uciążliwy dla miasta jest transport kolejowy oraz lotniczy. W Radomiu wykonane zostały badania, które objęły swym zasięgiem 22 odcinki ulic o największym zagrożeniu hałasem. Wykazały one przekroczenia dopuszczalnych poziomów dźwięku. O wysokim poziomie hałasu decydują takie parametry jak: typ drogi, średnia prędkość pojazdów, wysokość linii zabudowy, szerokość pasa ruchu, liczba pasów jezdni, natężenie ruchu.

Hałas przemysłowy nie stwarza poważnego zagrożenia dla środowiska. Główne źródła hałasu przemysłowego to obiekty zlokalizowane na terenach zabudowy jednorodzinnej, na których dopuszcza się lokalizację zakładów rzemieślniczych i różnego rodzaju usług.

Główne problemy

- Niski standard dróg, przejawiający się złym stanem technicznym nawierzchni i przestarzałymi parametrami dróg niedostosowanymi do obecnego natężenia ruchu;
- Brak obwodnic wyprowadzających ruch tranzytowy z miasta;
- Dotychczasowy nierównomierny rozwój przestrzenny miasta;
- Brak spójności polityk: przestrzennej i infrastrukturalnej, zapewniających harmonijny rozwój miasta;
- Zaniedbania w przystosowaniu starówki radomskiej do roli historycznego centrum turystycznego i kulturalno-rozrywkowego;
- Przeciążenie komunikacyjne miasta, zwłaszcza centrum;
- Brak sieci ścieżek rowerowych;
- Zbyt duża ilość terenu użytkowanego rolniczo w pobliżu centralnych części miasta;

III. STREFA GOSPODARCZA

W celu zrozumienia obecnej sytuacji gospodarczej Radomia należy sięgnąć do historii tego miasta. Radom po okresie I wojny światowej znalazł się w obszarze Centralnego Okręgu Przemysłowego, co znacząco wpłynęło na jego rozwój gospodarczy. Swoją fabrykę otworzył tu między innymi znany na całym świecie szwedzki producent telefonów Ericsson. W Radomiu mieściła się także wówczas najnowocześniejsza w Polsce Państwowa Wytwórnia Broni oraz fabryki drzewne i papierosowe Polskiego Monopoli Tytoniowego. W latach 30-tych XX wieku powstawały kolejne fabryki i zakłady przemysłowe, m.in.: Fabryka Masek Przeciwigazowych, Fabryka Obuwia BATA, Fabryka Wyrobów Emaliowanych. W Radomiu mimo zniszczeń wojennych spowodowanych II wojną światową nadal rozwijał się przemysł, aż do momentu transformacji w latach 90-tych, kiedy to wiele zakładów państwowych nie potrafiąc sprostać wymogom wolnego rynku zostało zlikwidowanych, a w ich miejsce zaczęły pojawiać się nowe, zatrudniające znacznie mniej pracowników.

3.1. Tarnobrzaska Specjalna Strefa Ekonomiczna Podstrefa Radom

Na terenie miasta znajduje się 55,06 ha obszar Podstrefy Radomskiej należącej do Tarnobrzeszkiej Specjalnej Strefy Ekonomicznej Euro-Park Wisłosan. Cała Podstrefa Radom zajmuje powierzchnię 135,68 ha i jest zlokalizowana na terenie zakładów Łucznicz S.A. w Radomiu oraz w Pionkach, Poniatowej, Ożarowie Mazowieckim i Wyszkanie. Podstrefa Radom znajduje się w pobliżu arterii komunikacyjnych prowadzących w kierunkach centralnym i wschodnim (Warszawa, Lublin), co jest jej istotnym atutem.

Z uwagi na dotychczasowe tradycje regionu i dostępność wykwalifikowanej kadry w sektorach obróbki metali, telekomunikacji, przemysłu obuwniczego, zbrojeniowego i podwykonawstwa przemysłowego preferowane branże w pozyskiwaniu nowych inwestycji, to:

- przemysł elektroniczny, telekomunikacyjny i informatyczny;
- produkcja wykorzystująca nowoczesne technologie;
- przemysł elektromaszynowy;
- przemysł chemiczny i kosmetyczny.

Przedsiębiorcy lokalizujący swoją inwestycję na terenie Podstrefy otrzymują pomoc regionalną w wysokości 40% nakładów inwestycyjnych poniesionych w ramach realizowanego projektu lub 40% dwuletnich kosztów pracy nowo zatrudnionych pracowników. Preferencyjne warunki oferowane są małym i średnim przedsiębiorcom, gdzie w przypadku:

- średniego przedsiębiorcy wskaźnik powyższy podwyższa się o 10% i daje to w sumie możliwość skorzystania z pomocy regionalnej do wysokości 50%,
- małego przedsiębiorcy wskaźnik powyższy podwyższa się o 20% i daje to w sumie możliwość skorzystania z pomocy regionalnej do wysokości 60%.

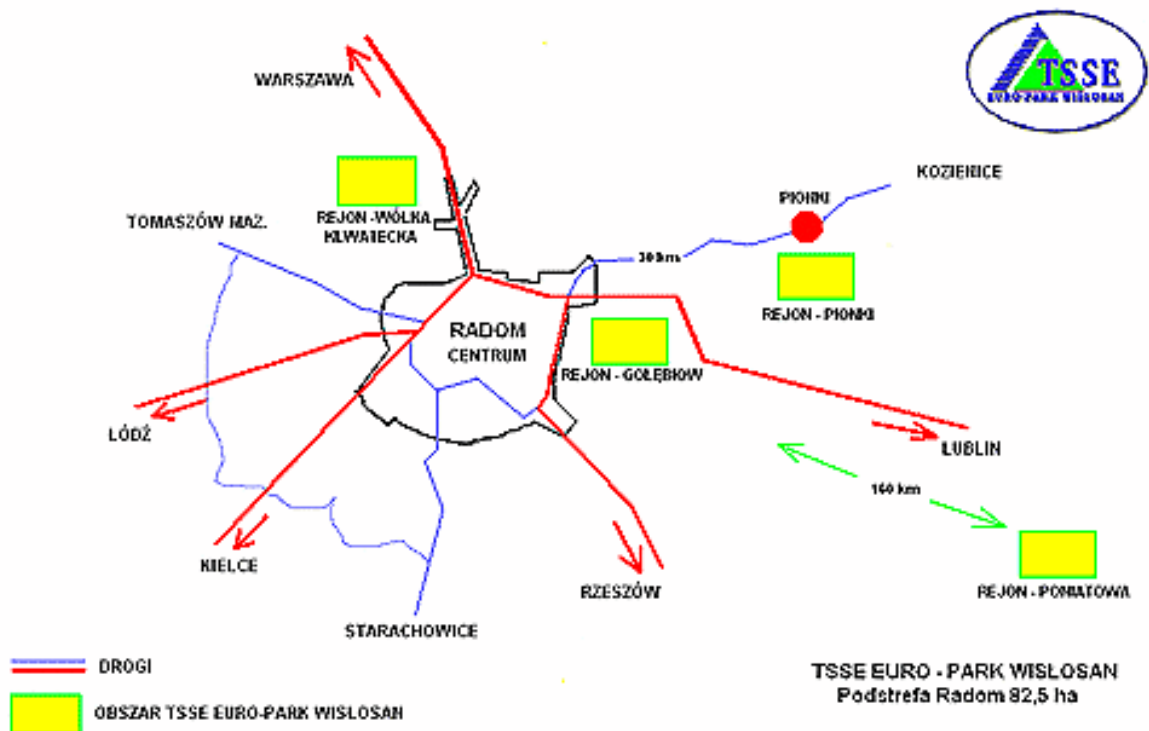
Od 1 stycznia 2011 roku przedsiębiorcy otrzymają pomoc regionalną obniżoną o 10%, więc wyniesie ona 30% nakładów inwestycyjnych, dla średniego przedsiębiorcy pomoc będzie wynosić do 40%, dla małego przedsiębiorcy do 50%.

Obecnie w Podstrefie Radom – rejon Gołębiów i Wólka Klwatecka działalność prowadzą następujące przedsiębiorstwa:

1. „TAPPARELLA” Małgorzata Karpińska – producent żaluzji;
2. RADIR Przedsiębiorstwo Wielobranżowe – wyroby włókiennicze;
3. ALMECH s.c. – produkcja sprężyn;
4. TOHO POLAND Sp. z o.o. – wyroby metalowe, elementy łożysk;
5. Hart Met Sp. z o.o. – producent wyrobów metalowych, obróbka metali;
6. ALTHA POWDER METALLURGY Sp. z o.o. – obróbka metali, wyroby metalowe;
7. TREND GLASS Sp. z o.o. – producent szkła gospodarczego;
8. ZBYSZKO COMPANY Sp. z o.o. – produkcja napojów, soków owocowych i warzywnych;
9. MEDICOFARMA Sp. z o.o. – producent leków i preparatów farmaceutycznych;
10. Jadar – Techmatik S.A. – producent kostki brukowej oraz galanterii betonowej dla budownictwa, producent maszyn do w/w produkcji;
11. ROHRBOGEN Sp. z o.o. – produkcja kolanek z rur stalowych.
12. STALGAST Sp. z o. o. – producent zestawu systemów przeznaczonych do gastronomii.
13. LIWONA Sp. z. o. o. – działalność wydawnicza, literatura dziecięca.

Według stanu na I kwartał 2010 roku w całej Podstrefie Radom zatrudnionych jest 1125 osób (tylko firmy z zezwoleniami). Nakłady inwestycyjne poniesione w Podstrefie wg. danych na I kwartał 2010 roku wynoszą 367 032 000 PLN (tylko firmy z zezwoleniami).

Rysunek 9: Podstrefa Radom Tarnobrzeskiej Specjalnej Strefy Ekonomicznej Euro-Park Wisłosan



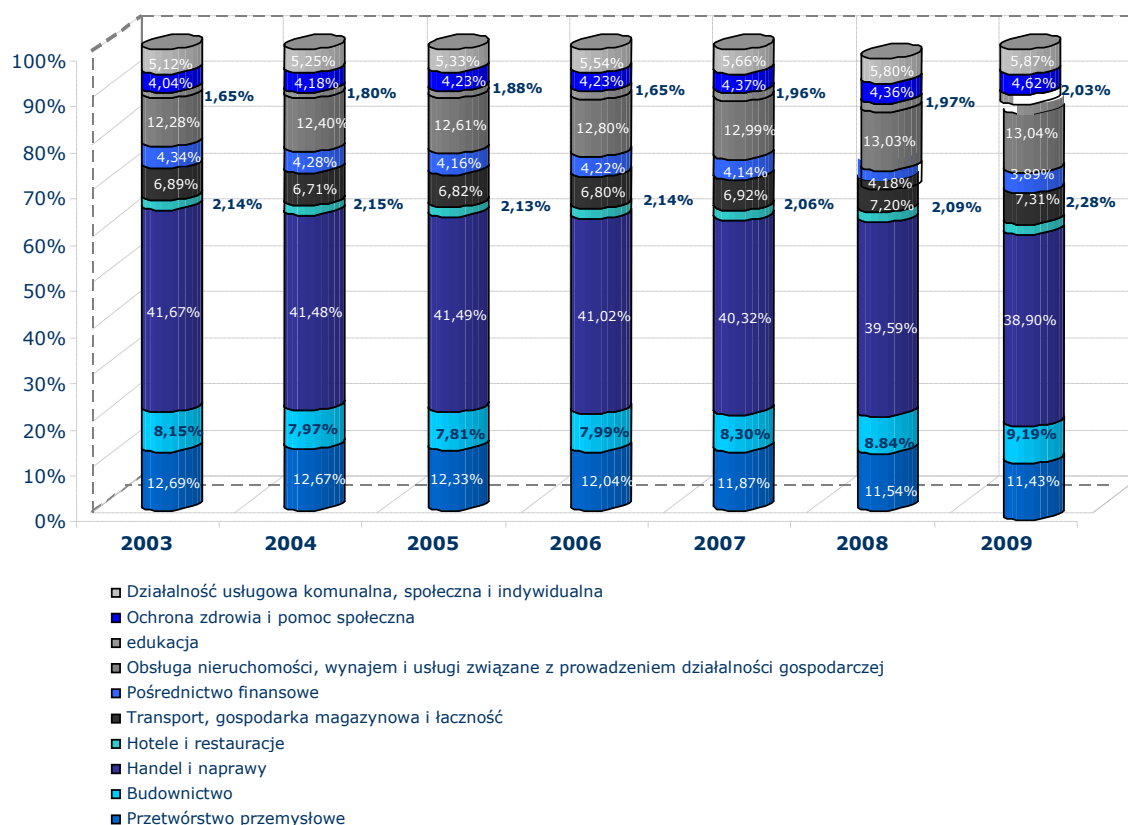
Źródło: www.tsse.pl

3.2. Przedsiębiorczość

Rozwój gospodarczy danego obszaru może być mierzony wieloma wskaźnikami, na przykład wielkością PKB, rozmiarem inwestycji, ale także przedsiębiorczością. Podmioty gospodarcze zlokalizowane na terenie miasta Radom stanowią jedynie 4% wszystkich podmiotów gospodarczych w województwie mazowieckim. Zdecydowaną większość stanowią podmioty prywatne, tj. 98%, w tym aż 82% to osoby fizyczne prowadzące działalność gospodarczą.

Najwięcej podmiotów gospodarczych skupionych jest w sekcji handlu i napraw, aż 41% ogółu podmiotów gospodarczych. Licznie reprezentowana jest także sekcja obsługi nieruchomości, wynajmu i usług związanych z prowadzeniem działalności gospodarczej (blisko 13%), oraz sekcja przetwórstwa przemysłowego (12%).

Wykres 2: Podmioty gospodarcze w Radomiu według wybranych sekcji w latach 2003-2009



Źródło: Opracowanie własne na podstawie danych GUS

Jak widać na wykresie 2 struktura podmiotów gospodarczych według sekcji w ciągu ostatnich sześciu lat nie uległa znacznym zmianom. W porównaniu z rokiem 2003 największy procentowy wzrost odnotowano w sekcjach rolnictwa, górnictwa oraz sekcji wytwarzania i zaopatrywania w energię elektryczną, gaz i wodę. Niewielki wzrost odnotowano także w sekcjach obsługi nieruchomości, wynajmu i usług związanych z prowadzeniem działalności gospodarczej oraz działalności usługowej, komunalnej i społecznej. Wzrost nastąpił także w sferze usług nierynkowych, tj. edukacji oraz ochrony zdrowia.

Zdecydowanie największy wzrost w liczbie podmiotów gospodarczych według sektorów odnotował sektor publiczny w sekcji obsługi nieruchomości, wynajmu i usług związanych z prowadzeniem działalności gospodarczej mimo, iż sekcja ta wydaje się być domeną sektora prywatnego. Sektor prywatny natomiast odnotował największy wzrost w sekcji wytwarzania i zaopatrywania w energię elektryczną, gaz i wodę w porównaniu z rokiem 2003.

Tabela 2: zmiany w liczbie przedsiębiorstw według sektorów i wybranych sekcji

Wyszczególnienie	2000	2006	Zmiana
Ogółem	24 143	24 500	↗
Sektor publiczny	339	531	↗
Sektor prywatny	23 804	23 969	↗
Rolnictwo	116	265	↗
Sektor publiczny	4	4	-
Sektor prywatny	112	261	↗
Górnictwo	6	12	↗
Sektor publiczny	0	0	↗
Sektor prywatny	6	12	↗
Przetwórstwo przemysłowe	3 080	2 951	↘
Sektor publiczny	32	17	↘
Sektor prywatny	3 048	2 934	↘
Wytwarzanie i zaopatrywanie w energię elektryczną, gaz i wodę	8	12	↗
Sektor publiczny	4	3	↘
Sektor prywatny	4	9	↗
Budownictwo	2 036	1 957	↘
Sektor publiczny	14	7	↘
Sektor prywatny	2 022	1 950	↘
Handel i naprawy	10 491	10 049	↘
Sektor publiczny	10	5	↘
Sektor prywatny	10 481	10 044	↘
Hotele i restauracje	475	515	↗
Sektor publiczny	5	3	↘
Sektor prywatny	470	512	↗
Transport, gospodarka magazynowa i łączność	1 679	1 666	↘
Sektor publiczny	5	4	↘
Sektor prywatny	1 674	1 662	↘
Pośrednictwo finansowe	1 088	1 033	↘
Sektor publiczny	0	1	-
Sektor prywatny	1 088	1 032	↘
Obsługa nieruchomości, wynajem i usługi związane z prowadzeniem działalności gospodarczej	2 539	3 137	↗
Sektor publiczny	20	208	↗
Sektor prywatny	2 519	2 929	↗

Źródło: Opracowanie własne na podstawie danych GUS

Wskaźnik przedsiębiorczości mierzony liczbą podmiotów gospodarczych przypadających na 1000 mieszkańców w roku 2008 wyniósł 110,6 podmiotów, a 2009 roku 112,1 podmiotów.

Obecnie na terenie miasta Radom działalność prowadzi 14 firm z udziałem kapitału zagranicznego.

Tabela 3: Firmy z udziałem kapitału zagranicznego zlokalizowane na terenie miasta Radomia według branż

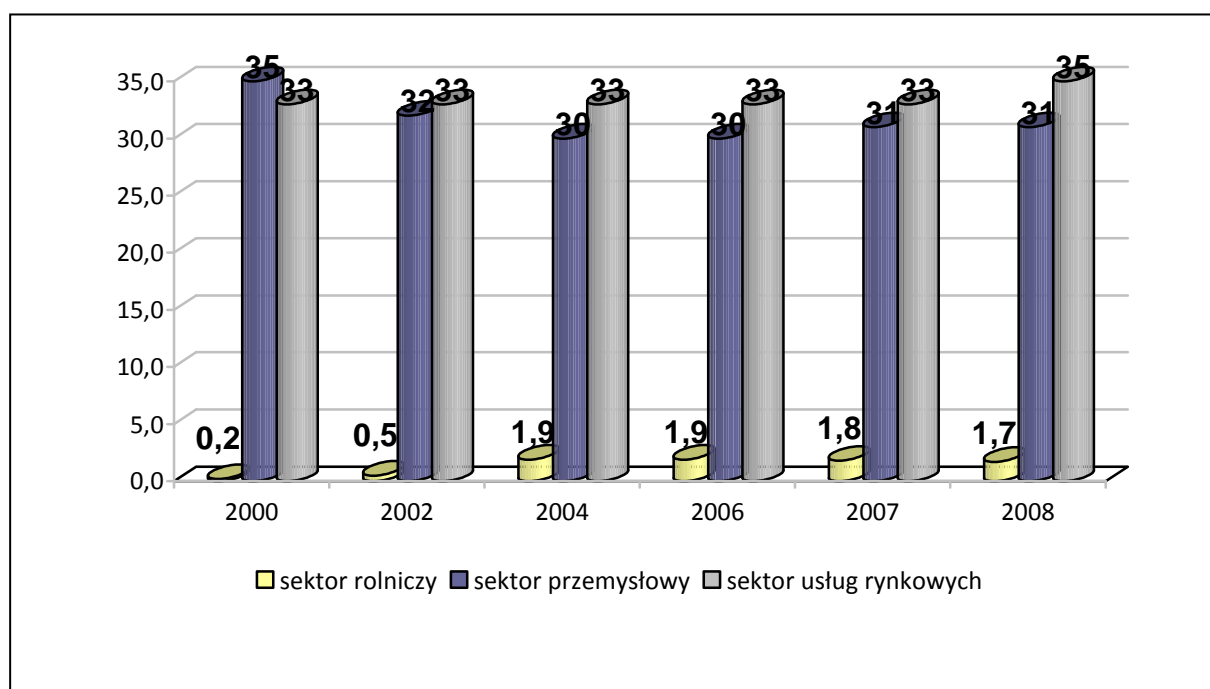
Nazwa firmy	Branża
Zakłady Przemysłu Tytoniowego Grupa Altadis	przemysł
M1 Centrum Handlowe Radom	handel i usługi
Global Cosmed GmbH	przemysł
International Tobacco Machinery Poland Sp. z o.o.	przemysł
DURR Poland	przemysł
E. Leclerc Centrum Handlowe	handel i usługi
B&M Clothing Co.	przemysł
SELGROS Centrum Handlowe	handel i usługi
City Center Centrum Handlowe	handel i usługi
Carrefour Centrum Handlowe	handel i usługi
MSC Poland Sp. z o.o.	przemysł
Rohrbogen sp. z o.o.	przemysł
Frigo Poland	przemysł
AIG/Lincoln Polska Sp. z o.o.	obsługa nieruchomości, wynajem i usługi związane z prowadzeniem działalności gospodarczej

Źródło: Opracowanie własne na podstawie informacji podanych na stronie www.radom.pl

3.3. Struktura zatrudnienia

Radom jest typowym miastem poprzemysłowym, jednak przemysł jest nadal istotnym sektorem gospodarki, co widać chociażby w strukturze zatrudnienia. Sektor przemysłowy jest drugim pod tym względem w Radomiu. Liczba pracujących w tym sektorze stanowi 31% zatrudnionych. Nieznacznie więcej osób zatrudnionych jest natomiast w sektorze usług rynkowych (35% ogółu). Zatrudnienie w przemyśle, w porównaniu z rokiem 2000, spadło o ponad 20%. Największy wzrost w liczbie pracujących (o 75%) nastąpił w sektorze rolnictwa, mimo iż udział tego sektora jest nieistotny.

Wykres 3: Struktura pracujących według sektorów ekonomicznych w %

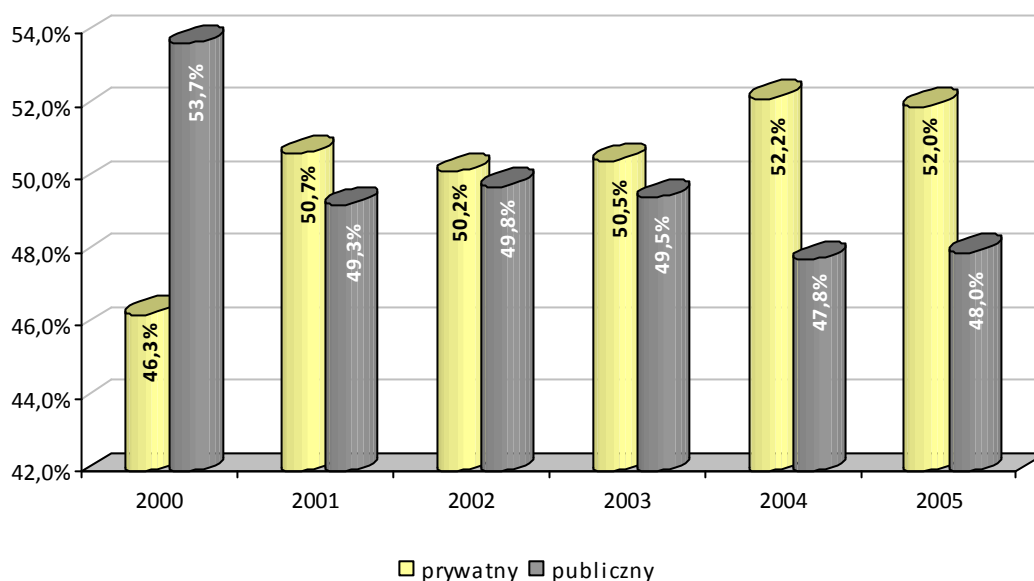


Źródło: Opracowanie własne na podstawie danych GUS

W Radomiu, w przeciwieństwie do ogólnopolskiej tendencji, w strukturze zatrudnienia według płci przeważają kobiety (stosunek 51%:49% ogółu zatrudnionych). Kobiety są coraz bardziej aktywne na rynku pracy, a ponieważ stanowią liczebnie większą grupę niż mężczyźni zaczynają tym samym dominować na rynku pracy pod względem przedsiębiorczości. Przewaga kobiet na rynku pracy wynika ze specyfiki miasta, które w wyniku restrukturyzacji straciło kilka ważnych zakładów przemysłowych zatrudniających głównie mężczyzn. Ta sytuacja wymusiła na kobietach konieczność szukania alternatywnych źródeł utrzymania rodziny. Wśród 5 miast na prawach powiatu w województwie mazowieckim większa liczebność pracujących kobiet niż mężczyzn występuje jeszcze jedynie w Warszawie.

Zmianom na przełomie ostatnich kilku lat uległa struktura pracujących według sektorów własności. W roku 2000 przeważał sektor publiczny, natomiast począwszy od roku 2001 więcej osób zatrudnia sektor prywatny.

Wykres 4: Zatrudnienie według sektorów własności



Źródło: Opracowanie własne na podstawie danych GUS

Stopa bezrobocia w Radomiu należy do jednej z wyższych w województwie. Na koniec 2009 roku liczba bezrobotnych wyniosła 19 959 osób (województwo 224 480; m.st. Warszawa 31 302 – stan na koniec 2009 r.), zaś stopa bezrobocia rejestrowanego w 2009 roku wyniosła 21,4% (województwo 9%; m. st. Warszawa 2,9%).

Wśród bezrobotnych według wieku dominowały osoby pomiędzy 25 a 34 rokiem życia, stanowiąc 28,9 % oraz osoby pomiędzy 45 a 54 rokiem życia (25 % ogółu bezrobotnych). Dla porównania analogiczne wskaźniki dla województwa mazowieckiego wyniosły 29,3% oraz 21,6% i dla m. st. Warszawy 31,3% i 24,7%.

Według poziomu wykształcenia najliczniej reprezentującą grupę bezrobotnych stanowiły osoby z wykształceniem gimnazjalnym i niższym – 29,3 % oraz osoby z wykształceniem zasadniczym zawodowym – 27,8 %. Osoby z wykształceniem wyższym stanowiły 12,7% ogółu bezrobotnych (województwo 10,6 %, m.st. Warszawa 23,4%⁷).

⁷ www.up.warszawa.pl

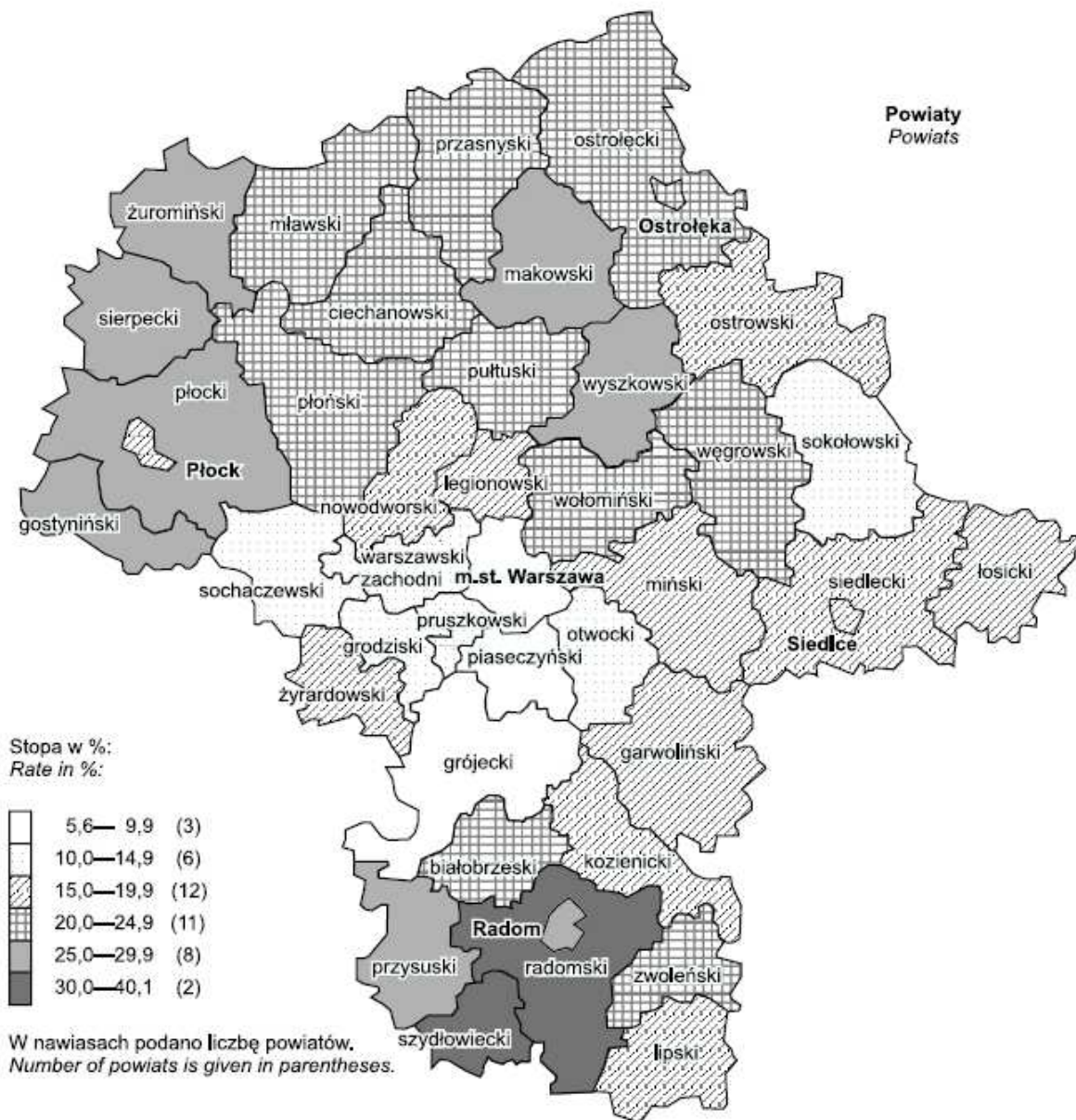
Rysunek 10 : Radom na mapie bezrobocia województwa mazowieckiego

**STOPA BEZROBOCIA REJESTROWANEGO
WEDŁUG POWIATÓW W 2005 R.**

Stan w dniu 31 XII

REGISTERED UNEMPLOYMENT RATE BY POWIATS IN 2005

As of 31 XII



Źródło: Rynek pracy w województwie mazowieckim w 2005 roku, GUS, Warszawa 2006

3.4. Instytucje otoczenia biznesu

Współczesny rozwój gospodarki opiera się na potencjale małych i średnich przedsiębiorstw, co jest wynikiem transformacji gospodarczej przeprowadzonej na początku lat 90-tych. Aby sektor MŚP mógł się prawidłowo rozwijać, niezbędny jest szereg instytucji nazwany potocznie sektorem instytucji otoczenia biznesu. Sektor ten tworzą, między innymi parki technologiczne, inkubatory przedsiębiorczości oraz banki, firmy ubezpieczeniowe, kancelarie prawne, agencje nieruchomości, operatorzy telefoniczni, agencje rozwoju lokalnego i regionalnego, instytucje szkoleniowe, izby gospodarcze, kluby biznesu, i in.

W Radomiu brak jest instytucji o charakterze parków czy inkubatorów, stosunkowo dobrze rozwinięta jest natomiast sieć innych instytucji. Na terenie miasta swoje placówki posiada między innymi 20 banków, 20 instytucji ubezpieczeniowych, 9 kancelarii notarialnych oraz 10 agencji nieruchomości, co w przeliczeniu na 1000 mieszkańców daje bardzo niewielki procent.

3.5. Turystyka

Radom nie jest miastem turystycznym. Turystyka nie odgrywa tu istotnej roli. Wynika to zapewne z faktu, że Radom przez długie lata był przede wszystkim miastem przemysłowym, co nie sprzyjało rozwojowi turystyki. Nie można oczywiście powiedzieć, że Radom całkowicie pozbawiony jest potencjału turystycznego. Jednakże wydaje się, że w celu zwiększenia roli turystyki w strukturze gospodarki miasta, potencjał ten powinien być odpowiednio zarządzany i promowany. Władze lokalne powinny sobie jednak najpierw odpowiedzieć na pytanie, czy jest to gałąź gospodarki, którą w obecnej sytuacji miasta warto rozwijać i dotować w pierwszej kolejności, pamiętając, że tradycje turystycznych nie da się zbudować w ciągu kilku sezonów, a potrzeba na to raczej wielu lat i znaczących środków na kampanie reklamowe.

Podstawą bazy turystycznej są obiekty noclegowe. W Radomiu, według danych GUS za rok 2008 funkcjonowało 7, a w 2009 roku - 9 całorocznych obiektów zbiorowego zakwaterowania. Oferowały one: w 2008 roku 668 miejsc noclegowych, w 2009 roku 832 miejsca noclegowe. W ciągu omawianych lat korzystało z nich: w 2008 roku 33 624 osób, w tym 4 608 turystów zagranicznych, a w 2009 roku 41 413 osób, w tym 5 475 turystów zagranicznych. Obiekty te udzieliły łącznie: w 2008 roku 78 097 noclegów, w tym 11 981 noclegów turystom zagranicznym, a w 2009 roku 96 018 noclegów, w tym 14 169 noclegów turystom zagranicznym. Daje to statystycznie dla 2008 roku 2,32 noclegu na osobę korzystającą z bazy, a w 2009 roku 2,31. Dla porównania, taki sam wskaźnik obliczony dla całej Polski wynosi 2,90 noclegu na osobę odwiedzającą. Jak więc widać turyści przyjeżdżają do Radomia raczej na krótko, prawdopodobnie są to w większości wizyty biznesowe.

Jak na miasto liczące ponad 221 tys. mieszkańców są to wskaźniki niskie. Dla zobrazowania problemu warto wspomnieć, że w przeliczeniu na 1000 mieszkańców obiekty zbiorowego zakwaterowania w Radomiu (wg danych GUS za rok 2008/2009) oferowały ogółem: 2008- 2,98 miejsc noclegowych, w tym 1,03 miejsc w hotelach, w 2009 – 3,72 miejsc noclegowych, w tym 2,41 miejsc w hotelach. Natomiast średnia dla kraju wynosiła wówczas odpowiednio dla 2008 roku 15,66 miejsc w obiektach zbiorowego zakwaterowania ogółem i 11,6 miejsc w hotelach, a dla 2009 roku 15,90 miejsc, w tym 11,87 miejsc w hotelach. Różnica jest na tyle istotna, że kwestia nie wymaga komentarza. Także liczba osób korzystających z noclegów w tych obiektach w przeliczeniu na 1000 mieszkańców w porównaniu ze średnią dla kraju jest bardzo niska – odpowiednio w 2008 roku – 149,77 i 513,07 w 2009 roku – 184,95 i 507,26 .

Obecnie w Radomiu działa 8 hoteli (w ramach, 12 obiektów zbiorowego zakwaterowania). Jeden hotel zaliczany jest do kategorii hoteli czterogwiazdkowych, cztery do kategorii obiektów trzygwiazdkowych, natomiast dwa hotele do kategorii dwugwiazdkowych. Brak jest wystarczającej ilości obiektów o wyższym standardzie, co może być przeszkodą dla rozwijania kontaktów biznesowych z dużymi koncernami zagranicznymi, czy nawet dużymi polskimi firmami.

Jeśli chodzi o atrakcje turystyczne, w tym obiekty potencjalnie mogące przyciągać do miasta turystów, to są nimi przede wszystkim wymienione w poprzednim podrozdziale zabytki i instytucje kultury.

Istotnym elementem oferty turystycznej Radomia są różne imprezy masowe (często odbywające się cyklicznie), z radomskim *Air Show* na czele. Poza tym wydarzeniem należy wspomnieć o takich atrakcjach jak m.in.:⁸

- Międzynarodowy Festiwal Gombrowiczowski - spektakle teatralne, happeningi;
- Międzynarodowy Festiwal Muzyki Organowej i Kameralnej „Radom – Orońsko”;
- Międzynarodowy Festiwal Kwartetów Smyczkowych;
- Międzynarodowy Salon Barwnych Przeźroczy „Diapol” - konkurs, wystawa pokonkursowa, pokaz przeźroczy;
- Międzynarodowy Festiwal Muzyki Dawnej im. Mikołaja z Radomia;
- Ogólnopolski Turniej Śpiewających Poezję;
- Ogólnopolski Przegląd Piosenki Żeglarskiej „RAFA”;
- Ogólnopolski Konkurs Modeli Kartonowych i Plastikowych;
- Ogólnopolski Konkurs „Poznajemy ojcowiznę”;
- Radomskie Spotkania Młodych Kameralistów;
- Dni Radomia - festyny, pokazy, koncerty, wystawy;

⁸ Dane zamieszczone na oficjalnej stronie internetowej Miasta Radom.

- Imprezy weekendowe z cyklu „Spotkajmy się na Żeromskiego”;
- „Kaziki” święto patrona miasta (organizowane od 2008 roku).

Warto w tym miejscu wspomnieć także o tym, że Radom charakteryzuje się wysokim odsetkiem terenów zielonych. Jest tu zlokalizowanych 13 parków spacerowo-wypoczynkowych z czego 3 wpisane są do rejestru zabytków – Stary Ogród, Leśniczówka i Park im. Tadeusza Kościuszki. W rejestrze zabytków Radomia figurują jeszcze cztery kompleksy zieleni oraz pomniki przyrody – kilkusetletnie dęby i modrzewie, które także stanowią atrakcję turystyczną.

Ze względu na swoją bogatą historię miasto Radom posiada liczne zasoby historyczne oraz kulturowe. O świetności i potęgę miasta mogą świadczyć liczne zabytki zlokalizowane w różnych jego częściach. Są one o różnej skali, niektóre o znaczeniu ponadregionalnym, inne bardzo cenne dla tożsamości miasta.

Ochrona zabytków położonych na terenie Radomia należy do obowiązków samorządu lokalnego. W tym celu został opracowany Gminny Program Opieki nad Zabytkami dla Gminy Miasta Radomia na lata 2008-2011. W ramach tego programu organy administracji publicznej podejmują działania mające na celu zapewnienie warunków prawnych, organizacyjnych i finansowych umożliwiających trwałe zachowanie zabytków oraz ich zagospodarowanie. Główne cele programu to:

- określenie zasad ochrony obiektów wpisanych do rejestru zabytków położonych na terenie Gminy Miasta Radomia,
- włączenie problematyki ochrony zabytków do bieżących zadań Gminy,
- eksponowanie zabytków oraz ich walorów,
- podejmowanie działań zwiększających atrakcyjność zabytków dla potrzeb społecznych, turystycznych i edukacyjnych,
- ochrona prawna historycznego centrum miasta,
- rewitalizacja historycznego centrum miasta,
- ustalenie w miejscowym planie zagospodarowania przestrzennego zadań z zakresu ochrony zabytków uwzględniającej w szczególności ochronę zabytków nieruchomych wpisanych do rejestru zabytków i ich otoczenia, a także innych zabytków nieruchomych znajdujących się w Gminnej Ewidencji Zabytków.

Do najciekawszych obiektów zabytkowych Radomia należą:

- Zamek Królewski w Radomiu,
- Radomski Ratusz,

- Kościół p.w. św. Wacława w Radomiu,
- Pomnik – Mauzoleum płk Dionizego Czachowskiego,
- Kolegium OO. Pijarów – obecnie Muzeum Okręgowe,
- Kościół p.w. św. Jana Chrzciciela,
- Resursa Obywatelska,
- Dom Gąski i Dom Esterki,
- Miasto Kazimierzowskie,
- Kościół Ewangelicko-augsburski,
- Kościół p.w. św. Trójcy,
- Kościół i Klasztor OO. Bernardynów,
- Kościół Garnizonowy,
- Radomska Katedra.

Oprócz obiektów zabytkowych stanowiących niewątpliwie atrakcją turystyczną Radomia, turyści mogą także skorzystać z walorów przyrodniczych miasta i wybrać się na spacer, jednym z 21 szlaków turystycznych.

Szeroka oferta imprez organizowanych w Radomiu jest jednym z czynników, które mogą mieć znaczący wpływ na ruch turystyczny w mieście. Poniżej zamieszczono kalendarz imprez, które zostały zaplanowane w Radomiu na rok 2009.

Tabela 4: Kalendarz imprez organizowanych w Radomiu w roku 2010.

DATA	NAZWA IMPREZY	RODZAJ	MIEJSCE ZAK.	ORGANIZATOR
I	Eliminacje regionalne Konkursu "Poznajemy Ojcowiznę"	konkurs	Radom	OM PTTK Radom - RPK
9 I	XLIII Zimowy Rajd na Raty - I rata	piesza	Mniszek	OM PTTK -KTK
9 I	Wędrówki krajoznawcze z PTTK	piesza	Skarżysko-Kamienna	OM PTTK Radom-RPK
16 I	Dni otwarte radomskiej Fary	krajoznawcza	Radom	OM PTTK Radom-RPK
16 I	Zimowe 2 x 2	piesza	Mysie Górki	OM PTTK Radom-KInO "Skróty"
06 II	XLIII Zimowy Rajd na Raty - II rata	piesza	Jastrzęb	OM PTTK Radom-KTK
06 II	Wędrówki krajoznawcze z PTTK	piesza	Podgórze	OM PTTK Radom - RPK

14 II	Uroki Zimy	motorowa	Łaziska-Mniszek	OM PTTK Radom – KTM "Wicher"
20-21 II	X Jubileuszowy Rajd Walentynkowy	piesza	Ursynów	OM PTTK Radom-KTP „GRAMP”
20 II	Dni otwarte radomskiej Fary	krajoznawcza	Radom	OM PTTK Radom - RPK
III	Wiosenne 2 x 2	ino	Ziemia Radomska	OM PTTK Radom - KInO "Skróty"
06 III	XLIII Zimowy Rajd na Raty - III rata	piesza	Jedlnia Let.	OM PTTK Radom - KTK
20 III	XX Jubileuszowy Rajd na Raty - I rata	piesza	Ziemia Radomska	OM PTTK Radom - KTK
20 III	Wędrówki krajoznawcze z PTTK	piesza	Pionki	OM PTTK Radom - RPK
20 III	Dni otwarte radomskiej Fary	krajoznawcza	Radom	OM PTTK Radom - RPK
27 III	Uroki Wiosny	motorowa	Puszcza Kozienicka	OM PTTK Radom-KTM "Wicher"
IV	Marsze na Orientacje	ino	Ziemia Radomska	OM PTTK Radom - KInO "Skróty"
IV	Ogólnopolski Młodzieżowy Turniej Turystyczno-Krajoznawczy-eliminacje regionalne	konkurs	Radom	OM PTTK Radom - K ds. Młodzieży
10 IV	XX Jubileuszowy Wiosenny Rajd na Raty – II rata	piesza	Ziemia Radomska	OM PTTK Radom - KTK
17 IV	Wędrówki krajoznawcze z PTTK	piesza	Bąkowiec	OM PTTK Radom-RPK
17 IV	Dni otwarte radomskiej Fary	krajoznawcza	Radom	OM PTTK Radom - RPK
23-25 IV	XXXIV Rajd Szlakami Miejsc Pamięci Narodowej	piesza, kolarska, motorowa	Ziemia Radomska	OM PTTK Radom-MKKT 200 "Piechurzy"
08 V	XX Jubileuszowy Rajd na Raty - III rata	piesza	Ziemia Radomska	OM PTTK Radom - KTK
08 V	Wędrówki krajoznawcze z PTTK	piesza, autokarowa	G. Świętokrzyskie	OM PTTK Radom - RPK
15 V	XVI Terenowa Turystyczna Impreza Motorowa	motorowa	Kampinos	OM PTTK Radom-KTM "Wicher"
15 V	Dni otwarte radomskiej Fary	krajoznawcza	Radom	OM PTTK Radom-RPK
VI - VII	VI Impreza „Poznajemy Parki Narodowe”	motorowa	Wybrany park	OM PTTK Radom-KTM "Wicher"
12 VI	Wędrówki krajoznawcze z PTTK	piesza	Grabów n. Pilicą	OM PTTK Radom - RPK
12–13 VI	XXIV Rajd Spódnicowy z Piosenką Turystyczną	piesza, kolarska	Iłża	OM PTTK Radom-KTP „Radomir”

19-20 VI	LVI Nocny Górski Rajd Świętokrzyski	piesza, kolarska, motorowa	G. Świętokrzyskie	OM PTTK Radom - KTK
10-11 VII	Impreza Grunwaldzka	motorowa	Zakrzew	OM PTTK Radom-KTM "Wicher"
IX	Zwiedzamy ciekawe regiony Polski	motorowa	Kruszwica	OM PTTK Radom-KTM "Wicher"
18-19 IX	IX Wędrówki pod Ciemną Gwiazdą	piesza	Ziemia Radomska	OM PTTK Radom-MKKT 200 "Piechurzy"
24-25 IX	XXVI Rajd Żołędziowy	piesza, kolarska	Ziemia Radomska	OM PTTK Radom-MKKT 200 "Bra-De-Li"
27 IX	Światowy Dzień Turystyki	okolicznościowa	Ziemia Radomska	OM PTTK Radom - ZO
X	Konkurs Krasomówczy Dzieci i Młodzieży – eliminacje regionalne	konkurs	Radom	OM PTTK Radom - RPK
02 X	XIX Jesienny Rajd na Raty – I rata	piesza	Ziemia Radomska	OM PTTK Radom - KTK
01-03 X	IV Jesienny Zjazd Głuchych	krajoznawcza	Ziemia Radomska	OM PTTK Radom – Koło 005 „Bartek”
08-10 X	XXIV Złot SKKT PTTK Ziemi Radomskiej	piesza, kolarska	Ziemia Radomska	OM PTTK Radom – K. ds. Młodzieży
17 X	Na bursztynowym szlaku Południowego Mazowsza	motorowa	Ziemia Radomska	OM PTTK Radom – KTM „Wicher”
30 X	Hellow-Ino	ino	Ziemia Radomska	OM PTTK Radom – KIIno „Skróty”
06 XI	XIX Jesienny Rajd na Raty – II rata	piesza	Ziemia Radomska	OM PTTK Radom – KTK
11 XI	Jesienny spacer w Lasach Iłżeckich	motorowa	Piotrowe Pole	OM PTTK Radom – KTM „Wicher”
27 XI	XIX Jesienny Rajd na Raty – III rata	piesza	Ziemia Radomska	OM PTTK Radom – KTK
03-05 XII	XXVIII Nietypowy Rajd Mikołajkowy	piesza	Woj. Świętokrzyskie	OM PTTK Radom-MKKT 200 "Piechurzy"

Źródło: Serwis internetowy Zarządu Oddziału Miejskiego PTTK im. ks. Jana Wiśniewskiego.

3.6. Główne problemy

- Brak instytucji wspierających przedsiębiorczość na warunkach preferencyjnych (inkubatory przedsiębiorczości);
- Mała liczba firm z udziałem kapitału zagranicznego;
- Mała liczba podmiotów gospodarczych o istotnej wartości dodanej;
- Znikomy udział firm z sektora zaawansowanych technologii;
- Brak produktu gospodarczego charakteryzującego Radom i wyróżniającego go na tle regionu;

- Brak rozbudowanej oferty inwestycyjnej miasta;
- Zbyt mały poziom inwestycji tworzących nowe miejsca pracy;
- Słabo wykorzystany potencjał turystyczny regionu;
- Niewystarczająca baza noclegowo-gastronomiczna;
- Wysoka stopa bezrobocia rejestrowanego;
- Wysoki odsetek bezrobotnych w wieku produkcyjnym;
- Brak hoteli o wysokim standardzie;
- Brak jednolitej polityki promocyjnej w zakresie kultury i turystyki;
- Ograniczona oferta w zakresie spędzania czasu wolnego zarówno dla dzieci i młodzieży jak i osób dorosłych.

IV. SFERA SPOŁECZNA

Proces rewitalizacji odgrywa bardzo ważną rolę w sferze społecznej każdego miasta. Sama rewitalizacja definiowana jest jako proces przemian społecznych, ekonomicznych i przestrzennych w zdegradowanych dzielnicach miasta przyczyniający się do poprawy jakości życia mieszkańców, stanu środowiska naturalnego i kulturowego, przywrócenia ładu przestrzennego oraz ożywienia gospodarczego a także odbudowy więzi społecznych. Celem wdrażania programów rewitalizacji miast jest pobudzenie aktywności środowisk lokalnych i stymulowanie współpracy na rzecz rozwoju społeczno-gospodarczego oraz przeciwdziałania zjawiskom wykluczenia społecznego w zagrożonych patologiami obszarach miast. Realizacja programów rewitalizacji ma umożliwić w zdegradowanych dzielnicach tworzenie warunków lokalowych i infrastrukturalnych do rozwoju małej i średniej przedsiębiorczości, działalności kulturalnej i edukacyjnej.

Lokalny Program Rewitalizacji jest kompleksowym dokumentem przeciwdziałania degradacji niektórych obszarów miejskich o trwałej marginalizacji określonych grup społecznych. Ma on na celu wyznaczyć długofalowe działania na przyszłość poprzez wskazanie zadań inwestycyjnych i skorelowanie ich z polityką regionalną oraz osadzenie w realiach finansowych zgodnie z ustawą o finansach publicznych. Projekty infrastrukturalne dotyczących rewitalizowanych obszarów będą wdrażane w powiązaniu z projektami w zakresie ożywienia gospodarczego oraz rozwiązywania problemów społecznych. Dobrze sporządzony Lokalny Program Rewitalizacji jest dokumentem prognostycznym i jednocześnie stanowi narzędzie pomocnicze przy monitorowaniu wykonania strategii rozwoju miasta. Jest elastyczną procedurą działania, którą można modyfikować i ulepszać w czasie.

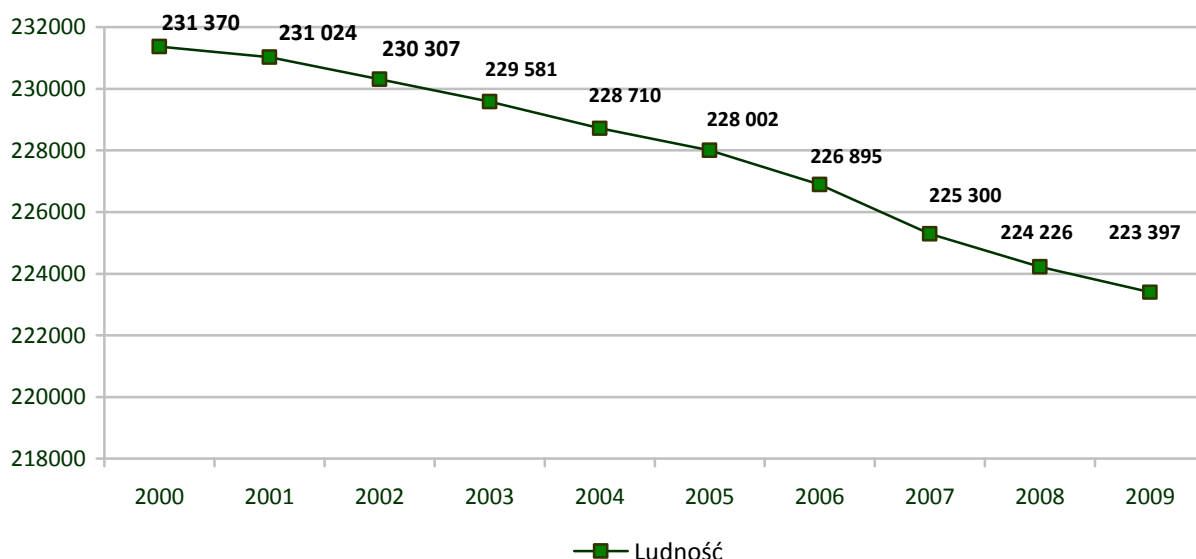
Niezwykle ważnym zagadnieniem wynikającym z tworzenia Lokalnego Programu Rewitalizacji jest zaangażowanie i poparcie ze strony władz miasta dla działań w zakresie rewitalizacji. Mowa tu przede wszystkim o Radzie Miejskiej, Urzędzie Miejskim oraz zespołach programowych odpowiedzialnych za przygotowanie i wdrażanie Programu Rewitalizacji. Ostateczna wersja opracowania dokumentu jest dziełem wielu stron, którym zależy na rozwoju społeczno-gospodarczym swojego miasta. Dzięki takiemu podejściu tworzy się wizję lepszego życia i szansy na rozwiązywanie zaistniałych problemów w sferze społecznej.

Rewitalizacja jest więc odpowiedzią na stan kryzysowy obszaru miejskiego i obejmuje zespół kompleksowych działań, koordynowanych i zarządzanych przez sektor publiczny, opartych na aktywnej współpracy organów i instytucji administracyjno-politycznych oraz podmiotów społecznych. Przygotowaniu takiego programu powinna towarzyszyć intensywna dyskusja publiczna oraz akcje informacyjne organizowane przez władze miasta.

4.1. Demografia

Liczba ludności Radomia nieznacznie, ale systematycznie maleje. W roku 2000 Radom zamieszkiwało około 5% ludności więcej niż obecnie⁹. Spadek liczby ludności spowodowany jest w dużej mierze wysokim ujemnym saldem migracji. W roku 2006 saldo migracji w ruchu wewnętrznym wyniosło -1 205 osób, tj. aż o 172% więcej niż w roku 2000. Ze statystyk wynika także, iż kobiety migrują liczniej niż mężczyźni, co jest odwróceniem ogólnopolskiej tendencji migracji w ruchu wewnętrznym. Tendencja ta wykazuje, iż kobiety są bardziej mobilne, jeżeli chodzi o migracje ze wsi do miast, jednakże w przypadku Radomia statystyka wskazuje na większą mobilność kobiet w kierunku z miasta do wsi. Prawdopodobnie jest to spowodowane faktem osiedlania się na obszarach poza miastem.

Wykres 5: Liczba ludności Radomia w latach 2000-2009

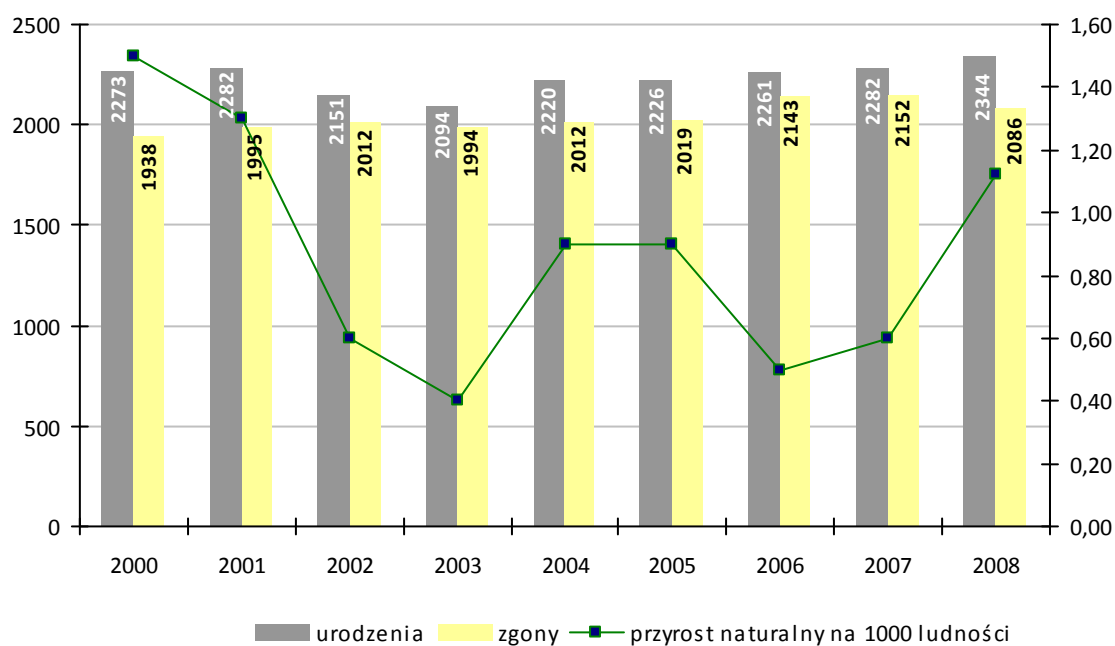


Źródło: Opracowanie własne na podstawie danych GUS

Odnotowywany jest przy tym dodatni przyrost naturalny ludności. Dla przykładu w roku 2000 wyniósł 335 osób, w roku 2006 tylko 118 osób, natomiast w roku 2008 wzrósł do 258 osób, w 2009 roku spadł do 162 osób. Poniżej zaprezentowano trend w przyroście naturalnym dla miasta Radomia w latach 2000-2009.

⁹ Stan na 31.12.2009 roku, www.stat.gov.pl

Wykres 6 : Przyrost naturalny ludności w latach 2000-2008



Źródło: Opracowanie własne na podstawie danych GUS

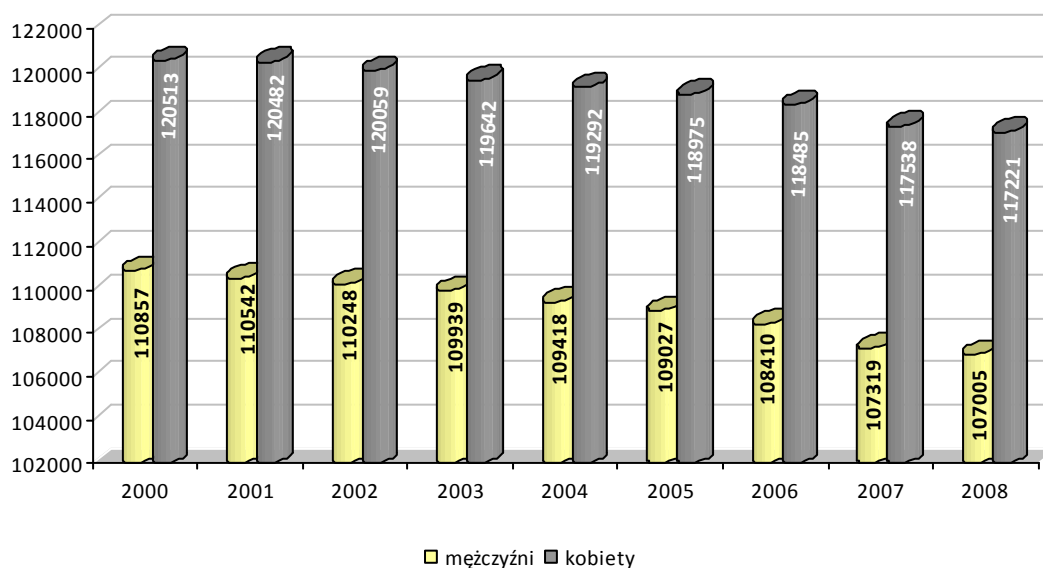
W strukturze ludności według płci zdecydowanie przeważają kobiety. Jest to zgodne z ogólnopolską tendencją. Liczba kobiet przypadających na jednego mężczyznę na terenie miasta Radomia jest zbliżona do wielkości tego wskaźnika dla Polski. Wskaźnik feminizacji w Radomiu, niezmiennie od 4 lat wynosił 109 kobiet na 100 mężczyzn, natomiast w roku 2007 wzrósł do 110 kobiet. W Polsce natomiast na 100 mężczyzn przypada 107 kobiet. Dla porównania wskaźnik feminizacji dla m.st. Warszawy wynosi 117 kobiet na 100 mężczyzn. W nadchodzących latach liczba ludności nie powinna ulegać gwałtownym zmianom, ponieważ spadkowi dzietności towarzyszył będzie wzrost liczby osób starszych. Na spadek dzietności kobiet szczególny wpływ mają takie czynniki jak:

- niższa skłonność do zakładania rodzin;
- wzrost liczby związków nieformalnych;
- decydowanie się na mniejszą liczbę dzieci z przyczyn finansowych.

Jeżeli wskaźnik dzietności kobiet spadnie poniżej 1,35 dziecka na kobietę zagraża to równoważeniu urodzeń i zgonów i rzutuje na pojawienie się i pogłębianie ujemnego przyrostu naturalnego w nadchodzących kilkudziesięciu latach. Prosta zastępowalność pokoleń następuje przy współczynniku dzietności powyżej 2,1 dziecka na kobietę. W 2006 roku współczynnik dzietności kobiet na terenie miasta Radomia wynosił 1,26, więc jest on poniżej wartości zapewniającej prostą zastępowalność pokoleń. Stąd też polityka władz miasta powinna mieć w jak najszerszym zakresie

charakter prorodzinny. Muszą być podejmowane działania, dzięki którym kobiety będą częściej i wcześniej decydowały się na urodzenie dziecka. Polityka prorodzinna powinna zaczynać się w szkole, czyli od edukacji i być kontynuowana między innymi poprzez stosowanie zachęt fiskalnych, ułatwień legislacyjnych, wdrażanie programów pomocy rodzinie, zwiększanie dostępu do żłobków, podnoszenie jakości edukacji w mieście oraz inne działania zwiększające ogólnie pojętą atrakcyjność osiedleńczą miasta.

Wykres 7 : Liczba ludności w latach 2000-2008 według płci

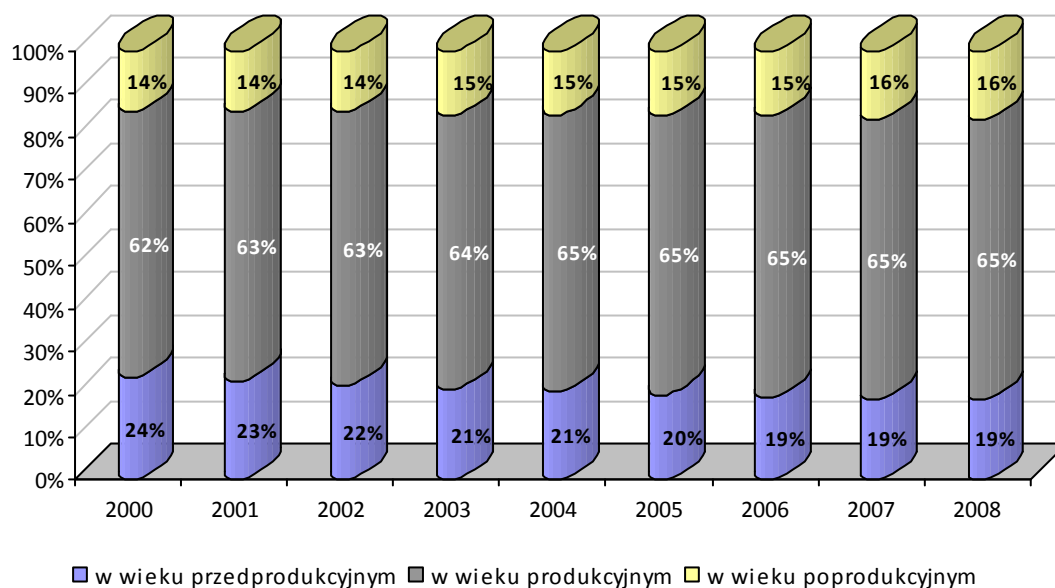


Źródło: Opracowanie własne na podstawie danych GUS

Wskaźnik obciążenia demograficznego, mierzony stosunkiem liczby ludności w wieku przedprodukcyjnym przypadających na 100 osób w wieku produkcyjnym, dla Radomia wynosi 53,7%. Dla Polski wskaźnik ten wynosi 55,0%, zaś dla Warszawy 55,4%. Im wskaźnik ten jest wyższy tym lepiej dla rozwoju społeczno-gospodarczego danego obszaru.

Na skutek zmian społecznych w Radomiu spadła (i wciąż spada) liczba dzieci w wieku 0-14 lat wzrosła zaś liczba osób w wieku emerytalnym, tj. 55-65 lat. Wskazuje to na występujący w całej Europie proces „starzenia się społeczeństwa”.

Wykres 8: Struktura wiekowa ludności w latach 2000-2008



Źródło: Opracowanie własne na podstawie danych GUS

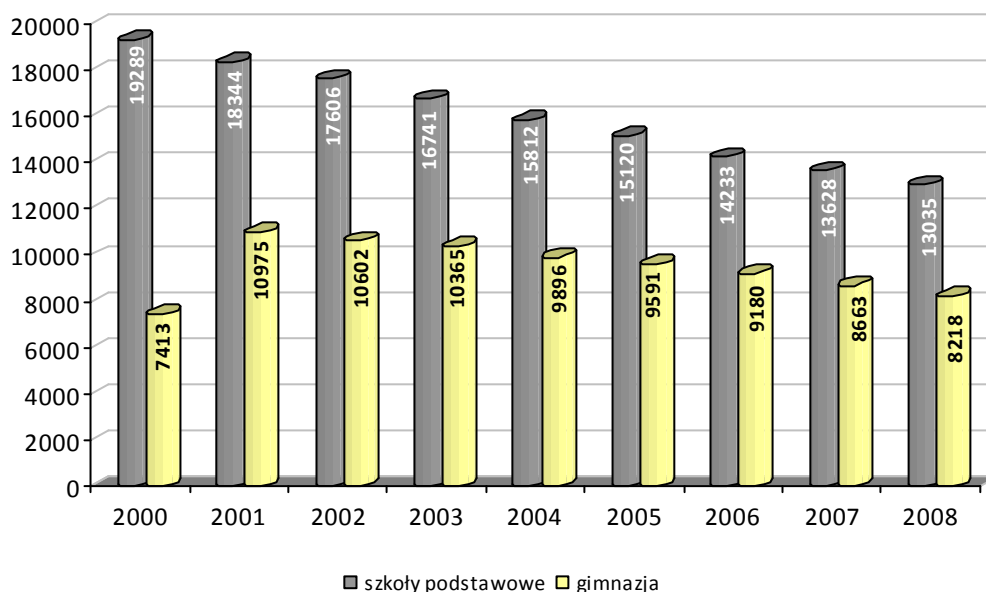
4.2. Szkolnictwo

Mieszkańcy Radomia należą do grupy najlepiej wykształconych w województwie, obok mieszkańców pozostałych miast powiatowych. Radom należy także do grupy miast posiadających największą liczbę studentów przypadającą na 10 000 mieszkańców (po Siedlcach, Pułtusku, i Warszawie). W Radomiu kształcą się także największa liczba (po Siedlcach) uczniów szkół zasadniczych zawodowych.

Na terenie miasta Radomia znajduje się 36 publicznych szkół podstawowych. Obecnie¹⁰ znajduje się tu również 18 publicznych gimnazjów, 2 szkoły plastyczne, 1 szkoła muzyczna I i II stopnia. Funkcjonują również 3 Zespoły Szkół Specjalnych oraz Ośrodek Szkolno-Wychowawczy.

¹⁰ Stan na koniec 2008 roku, www.stat.gov.pl

Wykres 9: Zmiany w liczbie uczniów szkół podstawowych i gimnazjów w latach 2000-2008



Źródło: Opracowanie własne na podstawie danych GUS

Liczba uczniów szkół podstawowych i gimnazjów spada, co jest skutkiem omawianych wcześniej zmian demograficznych. Mimo nadal utrzymującego się dodatniego charakteru przyrostu naturalnego, liczba ludności spada. Jest to widoczne chociażby w strukturze uczniów zwłaszcza na poziomie podstawowym i gimnazjalnym, gdyż są to obowiązkowe stopnie edukacji. Na malejącą liczbę uczniów nie mają więc wpływu żadne inne czynniki jak tylko zmiany demograficzne.

Współczynnik skolaryzacji brutto dla szkół podstawowych zlokalizowanych na terenie miasta Radomia, stanowiący relację liczby osób uczących się do liczby ludności w wieku 7-12 lat, wynosił w 2007 roku 103,30% i był on wyższy od wartości tego współczynnika dla województwa mazowieckiego (99,39%). Wartość tego współczynnika dla Radomia na przełomie ostatnich kilku lat ulegała nieznacznym wahaniom. Najwyższą wartość współczynnika skolaryzacji osiągnął w roku 2004 (105%). W 2008 roku współczynnik skolaryzacji brutto dla szkół podstawowych wynosił 103,45%.

W 2007 roku współczynnik skolaryzacji brutto dla radomskich gimnazjów wynosi 108,67% i jest on wyższy od wartości tego wskaźnika dla województwa (101,45%) oraz dla Polski 101,04%. W 2008 roku współczynnik skolaryzacji brutto dla radomskich gimnazjów wynosił 107,31%.

Przeciętnie na jedną szkołę podstawową w mieście przypada 368 uczniów, czyli o 86 mniej niż w roku 2007. Liczba uczniów przypadających na jedną szkołę znacznie przewyższa wartość tego wskaźnika dla województwa mazowieckiego, który wynosi 181 uczniów/szkołę. Na jedno pomieszczenie w radomskich szkołach przypada około 20 uczniów. Nie jest to sytuacja korzystna.

Mniejsze zagęszczenie klas pozwala bowiem na lepszy nadzór i monitorowanie postępów poszczególnych uczniów.

Miasto Radom nie należy do prestiżowych ośrodków akademickich mimo, iż liczba szkół wyższych jest tu naprawdę duża. Jedną z najprężniej działających uczelni na tym obszarze jest Politechnika Radomska z blisko 30-letnią tradycją. Obecnie uczelnia kształci 10 976 studentów¹¹, w tym ponad połowę na studiach stacjonarnych.

W 2001 roku utworzono w Radomiu Kolegium Licencjackie Uniwersytetu Marii Curie Skłodowskiej w Lublinie, w którym kształcą się studenci kierunków humanistycznych w tym: socjologii, filozofii, psychologii oraz pedagogiki.

Ponadto na terenie miasta znajdują się:

- Filia Radomska Wydziału Prawa i Administracji UMCS w Lublinie;
- Instytut Dziennikarstwa Uniwersytetu Warszawskiego (Wydział Zamiejscowy w Radomiu);
- Kolegium Nauczycielskie działające pod patronatem UMCS w Lublinie;
- Nauczycielskie Kolegium Języków Obcych pod patronatem Uniwersytetu Warszawskiego;
- Niepubliczne Nauczycielskie Kolegium Języków Obcych Towarzystwa Wiedzy Powszechnej;
- Niepubliczne Nauczycielskie Kolegium Języków Obcych (pod opieką naukowo-dydaktyczną Uniwersytetu Rzeszowskiego);
- Zaoczne Studia Zawodowe w Radomiu Szkoły Głównej Gospodarstwa Wiejskiego w Warszawie;
- Wyższe Seminarium Duchowne;
- Instytut Teologiczny Uniwersytetu Kardynała Stefana Wyszyńskiego w Radomiu.

A także uczelnie prywatne:

- Wyższa Szkoła Biznesu im. Biskupa Jana Chrapka;
- Radomska Szkoła Wyższa;
- Wyższa Szkoła Handlowa;
- Prywatna Wyższa Szkoła Ochrony Środowiska;
- Wyższa Szkoła Dziennikarska im. Melchiora Wańkowicza (Wydział Zamiejscowy w Radomiu);
- Wyższa Szkoła Nauk Społecznych i Technicznych;
- Radomska Szkoła Zarządzania;
- Wyższa Inżynierska Szkoła Bezpieczeństwa i Organizacji Pracy;

¹¹ Stan na 30.11.2007 r., *Sprawozdanie Rektora z działalności Politechniki Radomskiej im. Kazimierza Pułaskiego w roku akademickim 2007/2008*

- Wyższa Inżynierska Szkoła Przedsiębiorczości.

4.3. Pomoc społeczna

Zadania z zakresu pomocy społecznej realizuje w Radomiu Miejski Ośrodek Pomocy Społecznej. Z danych MOPS w roku 2008 z pomocy ośrodka skorzystało 9 407 środowisk (osób i rodzin).

MOPS swoje zadania realizuje za pośrednictwem odpowiednich działów i komórek organizacyjnych, do których należą m.in.:¹²

- Dział Obsługi Mieszkańca

Do którego zadań należy m.in.:

- przyjmowanie wniosków w zakresie świadczeń realizowanych przez Ośrodek,
- prowadzenie rejestracji przepływu dokumentów między działami Ośrodka,
- wydawanie zaświadczeń o korzystaniu ze świadczeń pomocy społecznej,
- wydawanie druków i raportów ubezpieczonych.

- Dział Pracy Socjalnej

Do jego podstawowych działań należy:

- dokonywanie oceny zjawisk rodzących zapotrzebowanie na świadczenia pomocy społecznej,
- przeprowadzanie wywiadów środowiskowych, kompletowanie dokumentów oraz podejmowanie innych niezbędnych czynności związanych ze świadczeniem różnorodnych form pomocy,
- prowadzenie pracy socjalnej,
- aktywizowanie społeczności lokalnych w ramach programu Centrum Aktywności Lokalnej,
- inicjowanie ruchów samopomocowych i obywatelskich,
- promowanie działań wolontarystycznych,
- współpraca z lokalnymi instytucjami i organizacjami, w tym pozarządowymi oraz kościelnymi.

¹² www.mops.radom.pl

W ramach Działu Pracy Socjalnej funkcjonuje 10 Zespołów Pracy Socjalnej zlokalizowanych w różnych częściach miasta, aby ułatwić mieszkańcom kontakt z pracownikami socjalnymi. Do zadań zatrudnionych tam pracowników socjalnych należy m.in. udzielanie pomocy w zaspokajaniu podstawowych potrzeb bytowych, rozwiązywaniu problemów oraz przeciwdziałanie negatywnym zjawiskom w środowisku lokalnym. Ponadto w ramach Działu Pracy Socjalnej funkcjonuje:

- Zespół ds. Strategii i Doradztwa Metodycznego
- Zespół Profilaktyki Rodzinnej i Opieki Nad Dzieckiem
- Dział Realizacji Pomocy
- Dział Dodatków Mieszkaniowych
- Dział Świadczeń Rodzinnych
- Dział Usług Opiekuńczych i Pomocy Socjalnej
- Dział Rehabilitacji Osób Niepełnosprawnych
- Miejski Zespół ds. Orzekania o Niepełnosprawności

Prawo do korzystania z pomocy społecznej przysługuje osobom, które spełniają podstawowe warunki określone w ustawie o pomocy społecznej (art. 8 pkt 1), tj.:

- osobie samotnie gospodarującej, której dochód nie przekracza kwoty 461 zł,
- osobie w rodzinie, w której dochód na osobę nie przekracza kwoty 316 zł,
- rodzinie, której dochód nie przekracza sumy kwot kryterium dochodowego na osobę w rodzinie.

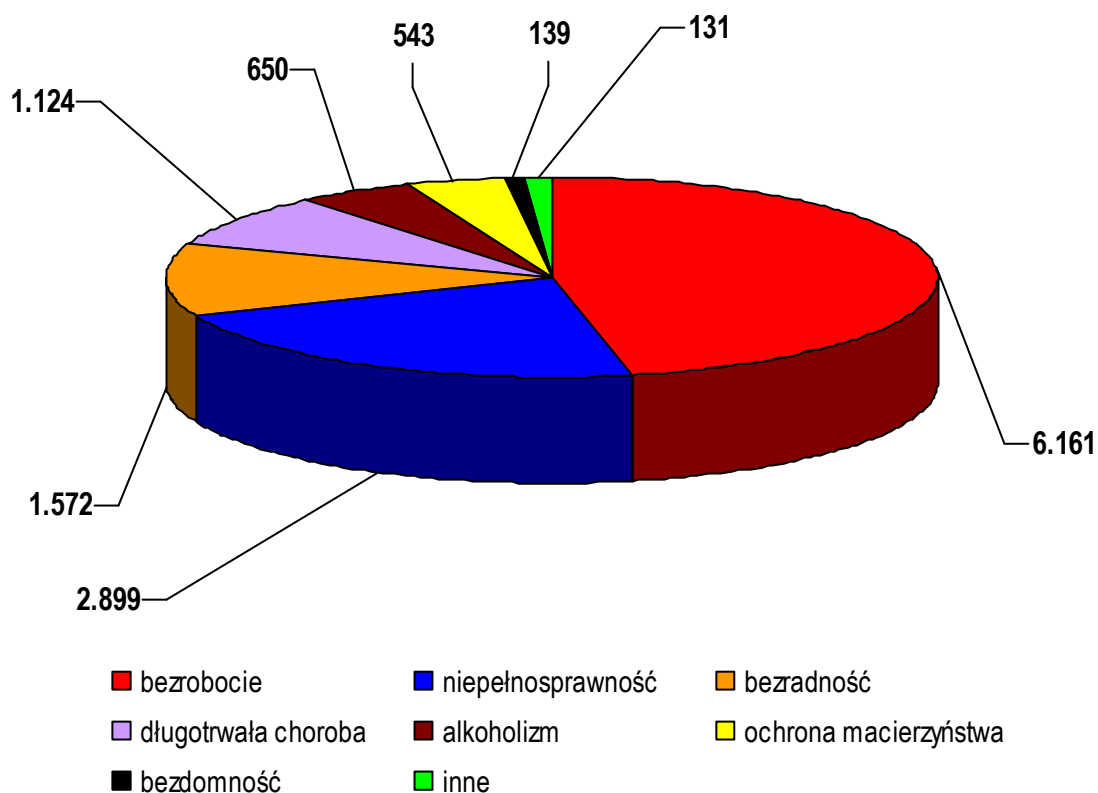
Poza spełnieniem kryterium dochodowego konieczne jest wystąpienie co najmniej jednej z okoliczności wymienionych w art. 7 pkt. 2-15 ustawy:

- ubóstwa,
- sieroctwa,
- bezdomności,
- bezrobocia,
- niepełnosprawności,
- długotrwałej lub ciężkiej choroby,
- przemocy w rodzinie,
- potrzeby macierzyństwa lub wielodzietności,
- bezradności w sprawach opiekuńczo-wychowawczych i prowadzenia gospodarstwa domowego, zwłaszcza w rodzinach niepełnych lub wielodzietnych,

- braku umiejętności w przystosowaniu do życia młodzieży opuszczającej placówki opiekuńczo-wychowawcze,
- trudności w integracji osób, które uzyskały status uchodźcy,
- trudności w przystosowaniu do życia po zwolnieniu z zakładu karnego,
- alkoholizmu lub narkomanii,
- zdarzenia losowego i sytuacji kryzysowej,
- klęski żywiołowej lub ekologicznej.

Środowiska, które w 2008 roku korzystały z różnego rodzaju świadczeń z zakresu pomocy społecznej borykały się z wieloma problemami powodującymi ich dysfunkcjonalność. Większość z nich zmagala się z kilkoma problemami jednocześnie, co przedstawiono poniżej.

Wykres 10 : Główne problemy klientów pomocy społecznej



Źródło: www.mops.radom.pl

Miejski Ośrodek Pomocy Społecznej oferuje pomoc w formie świadczeń pieniężnych i świadczeń niepieniężnych osobom i rodzinom, które nie są w stanie samodzielnie pokonać trudnych

sytuacji życiowych, wykorzystując własne uprawnienia, zasoby i możliwości. Poniżej przedstawiono formy świadczonej pomocy.

Tabela 5: Formy świadczonej pomocy przez MOPS w Radomiu

Świadczenia pieniężne	Świadczenia niepieniężne
<ul style="list-style-type: none">▪ zasiłek stały,▪ zasiłek okresowy,▪ zasiłek celowy i specjalny zasiłek celowy,▪ zasiłek i pożyczka na ekonomiczne usamodzielnienie,▪ pomoc dla rodzin zastępczych,▪ pomoc na usamodzielnienie oraz na kontynuowanie nauki,▪ świadczenie pieniężne na utrzymanie i pokrycie wydatków związanych z nauką języka polskiego dla uchodźców.	<ul style="list-style-type: none">▪ praca socjalna,▪ bilet kredytowany,▪ składki na ubezpieczenie zdrowotne,▪ składki na ubezpieczenia społeczne,▪ pomoc rzeczowa, w tym na ekonomiczne usamodzielnienie,▪ sprawienie pogrzebu,▪ poradnictwo specjalistyczne,▪ interwencja kryzysowa,▪ schronienie,▪ posiłek,▪ niezbędne ubranie,▪ usługi opiekuńcze w miejscu zamieszkania, ośrodkach wsparcia oraz w rodzinnych domach pomocy,▪ specjalistyczne usługi opiekuńcze w miejscu zamieszkania oraz w ośrodkach wsparcia,▪ mieszkanie chronione,▪ pobyt i usługi w domu pomocy społecznej,▪ opieka i wychowanie w rodzinie zastępczej i w placówce opiekuńczo-wychowawczej,▪ pomoc w uzyskaniu odpowiednich warunków mieszkaniowych, w tym w mieszkaniu chronionym, pomoc w uzyskaniu zatrudnienia, pomoc na zagospodarowanie - w formie rzeczowej dla osób usamodzielnianych,▪ szkolenia, poradnictwo rodzinne i terapia rodzinna prowadzone przez ośrodki adopcyjno-opiekuńcze.

Źródło: www.mops.radom.pl

W ramach pomocy społecznej na terenie Radomia działają 3 placówki opiekuńczo-wychowawcze, trzy domy dla bezdomnych i Środowiskowy Dom Samopomocy. W celu aktywizacji różnych środowisk i społeczności lokalnych rozbudowywana jest na terenie miasta sieć Centrów Aktywności Lokalnej. Pod pojęciem Centrum Aktywności Lokalnej (CAL) należy rozumieć określony sposób działania, którego celem jest aktywizowanie społeczności lokalnych, tworzenie poczucia przynależności do danego miejsca i lokalnej grupy, uruchamianie na nowo zbiorowych strategii pomagania ludziom w pomaganiu sobie samym. Do najważniejszych celów programowych CAL należy zaliczyć:¹³

- powstanie silnych i zintegrowanych społeczności lokalnych,
- rozwój lokalnej samoorganizacji, solidarności i tworzenie więzów samopomocy,
- zaktywizowanie lokalnych zasobów – instytucji i organizacji samorządowych, pozarządowych, biznesowych,

¹³ www.mops.radom.pl

- wzmacnianie i integracja lokalnych grup obywatelskich,
- budowanie tożsamości wspólnot lokalnych poprzez podnoszenie jakości społecznych interakcji, związków i sieci kontaktów,
- pomaganie ludziom w tworzeniu i odtwarzaniu ich własnych społeczności lokalnych i grup społecznych, pozwalających na radzenie sobie z rozwiązywaniem lokalnych problemów oraz przejmowanie kontroli nad własnym życiem.

Od roku 2000 Miejski Ośrodek Pomocy Społecznej w Radomiu wdraża program CAL na terenie miasta, co pozwoliło na rozszerzenie oferty usług świadczonych przez Ośrodek. Ze świadczeń mogą korzystać wszyscy potrzebujący bez względu na sytuację materialną.

Udział MOPS w programie zaowocował konkretnymi przedsięwzięciami skierowanymi do mieszkańców miasta oraz poszczególnych osiedli lub ich części.

Zespoły ds. Wspierania Aktywności Lokalnej i Profilaktyki Środowiskowej inicjują różne wydarzenia lokalne, imprezy, organizują spotkania obywatelskie a przede wszystkim wspólnie z mieszkańcami biorą udział w rozwiązywaniu problemów. Działania takie przyniosły już konkretne efekty, do których zaliczyć należy m.in. zorganizowanie:

- grup przedszkolnych z tzw. minimum programowym,
- świetlic i ognisk dla dzieci,
- zajęć wyrównawczych,
- festynów rodzinnych,
- rajdów, ognisk, festynów, majówek,
- imprez okolicznościowych,
- zabaw dla dzieci i dorosłych

Jak wynika z przeprowadzonych badań do najczęściej zgłaszanych przez mieszkańców problemów należą te, które dotyczą zagospodarowania czasu wolnego dzieci i młodzieży oraz poprawy estetyki miejsca zamieszkania.

Realizacja programu CAL zobowiązuje do prowadzenia wszelkich działań środowiskowych, zmierzających do rozwoju lokalnego w oparciu o istniejące zasoby ludzkie i instytucjonalne. Stąd też podstawowym zadaniem instytucji pracujących metodami CAL jest budowanie lokalnego partnerstwa. Partnerami mogą być przedstawiciele instytucji samorządowych i rządowych, organizacje pozarządowe, biznesowe, przedstawiciele kościołów oraz sami mieszkańcy. O doborze partnerów decydują zaistniałe problemy, które należy rozwiązać dlatego też Ośrodek współpracuje z różnymi podmiotami działającymi na terenie miasta lub poszczególnych osiedli. Do głównych partnerów MOPS w Radomiu należą:

- Urząd Miejski (w szczególności Władze Miasta, Kancelaria Prezydenta, Wydział Edukacji, Sportu i Turystyki, Straż Miejska, Wydział Zdrowia i Polityki Społecznej),

- Radni,
- Szkoły podstawowe, gimnazja i szkoły ponadgimnazjalne,
- Publiczne przedszkola,
- Wojewódzka i Miejska Komenda Policji,
- Komenda Miejska Państwowej Straży Pożarnej,
- Powiatowy i Wojewódzki Urząd Pracy,
- Placówki kultury i sztuki (miejskie i spółdzielcze domy kultury, teatr, kino, muzeum, biblioteka),
- Placówki służby zdrowia,
- Parafie Kościoła Katolickiego,
- Organizacje pozarządowe i kościelne.

4.4. Ochrona zdrowia

W Radomiu funkcjonują 3 duże ośrodki leczenia specjalistycznego:

- Wojewódzki Szpital Specjalistyczny
- Radomski Szpital Specjalistyczny;
- Samodzielny Publiczny Wojewódzki Zespół Zakładów Psychiatrycznej Opieki Zdrowotnej, obejmujący swym zasięgiem region radomski i niektóre gminy regionów przyległych.

Wojewódzki Szpital Specjalistyczny w Radomiu jest jednostką, o ustalonej renomie, świadcząca usługi medyczne na wysokim poziomie. Jest to możliwe dzięki wysokiej klasy zespołowi fachowców. Tworzą ten zespół lekarze stale doskonalący swoją wiedzę, dobrze wyszkolony personel wyższy i średni oraz doskonała baza diagnostyczna. Ciągłość pracy szpitala uzupełnia personel niższy, pracownicy pionu technicznego, ekonomicznego oraz pionu administracyjno-gospodarczego. Nad całością czuwa Dyrektor Naczelny wraz z Dyrektorem ds. Lecznictwa i Dyrektorem ds. Eksploatacyjno-Administracyjnych.

Obecnie Wojewódzki Szpital Specjalistyczny w Radomiu to najnowocześniejsza placówka medyczna w regionie obejmującym dawne województwo radomskie, część województwa kieleckiego oraz woj. Lubelskiego. Aktualnie szpital świadczy usługi lecznicze w 23 oddziałach szpitalnych, specjalistyczne leczenie ambulatoryjne w 39 poradniach oraz przeprowadza badania diagnostyczne w 7 Zakładach i 11 Pracowniach.

Radomski Szpital Specjalistyczny świadczy usługi lecznicze w 19 oddziałach szpitalnych, 27 przychodniach i poradniach specjalistycznych. Opieka medyczna świadczona jest przez wykwalifikowany personel medyczny. Szpital dysponuje jednym z największych w kraju ośrodków dializ, posiadający także oddział kardiologiczny z zakładem hemodynamiki

W zakresie leczenia ambulatoryjnego funkcjonuje 38 przychodni (w tym trzy przychodnie medycyny pracy) oraz 50 aptek. Na terenie miasta działa 5 stacjonarnych domów pomocy społecznej i 1 żłobek.

Warto także wymienić ważną jednostkę, jaką jest Radomska Stacja Pogotowia Ratunkowego, która zlokalizowana jest przy ulicy Tochtermana 1. Radomska Stacja Pogotowia Ratunkowego w oparciu o umowy zawarte z Mazowieckim Oddziałem Narodowego Funduszu Zdrowia realizuje świadczenia w zakresie: ratownictwa medycznego, nocnej i świątecznej wyjazdowej opieki lekarskiej i pielęgniarskiej oraz nocnej i świątecznej ambulatoryjnej opieki lekarskiej i pielęgniarskiej.

4.5. Bezpieczeństwo publiczne

Radom jeszcze do roku 2005 należał do grupy najbardziej niebezpiecznych miast w regionie. Obecnie zagrożenie przestępczością spadło z poziomu 295,0 przestępstw na 10 000 mieszkańców w 2007 roku do poziomu 254,7 przestępstw na 10 000 mieszkańców w roku 2008. W roku 2008 Straż Miejska odnotowała 14 211 interwencji na terenie miasta. Jak wynika z policyjnych statystyk wykrywalność przestępstw w 2008 roku wyniosła jedynie 58%, a 2009 roku 61,9%, wskaźnik dynamiki wyniósł 106,1 %. W porównaniu z latami ubiegłymi rejestruje się stopniowy wzrost wykrywalności przestępstw.

Tabela 6: Liczba stwierdzonych przestępstw na terenie Radomia w 2009 roku

Kategoria	Liczba
Ogółem przestępstw (zabójstwa, rozboje i napady, kradzieże, kradzieże samochodów, kradzieże z włamaniem), w tym:	6 836
zabójstwa	2
rozboje	272
kradzieże samochodów	98

Źródło: www.kwp.radom.pl

Aby podjąć działania zmierzające do poprawy bezpieczeństwa na terenie miasta Radomia powstał program „Bezpieczny Radom” na lata 2006-2010. Głównym celem programu jest prawidłowe

nakreślenie zadań do realizacji na podstawie aktualnego i realnego zagrożenia przestępczością. W ciągu ostatnich pięciu lat głównym celem działania Policji radomskiej było przede wszystkim ograniczenie liczby przestępstw oraz wzrost stopnia wykrywalności ich sprawców. Zadania te są systematycznie realizowane.

Z analizy danych statystycznych, wyników badań opinii publicznej oraz informacji publikowanych na stronach internetowych wynika, że wśród form przestępczości kryminalnej największe zagrożenie stanowią przestępstwa pospolite tj.:¹⁴

- kradzieże cudzej rzeczy,
- kradzież samochodu oraz akcesoriów samochodowych,
- rozboje i wymuszenia rozbójnicze,
- uszkodzenia ciała oraz bójki i pobicia.

Dla mieszkańców Radomia bezpieczeństwo jest jedną z ważniejszych rzeczy w hierarchii potrzeb. Mając to na uwadze koniecznym jest podjęcie działań koordynujących wysiłki społeczne, których nadrzędnym celem będzie rzeczywista poprawa bezpieczeństwa i porządku publicznego w mieście. Na podstawie analizy zagrożeń występujących na terenie miasta Radom sprecyzowano cele programu:

- ochrona dzieci i młodzieży,
- ograniczenie zjawisk kryminogennych, chuligaństwa, i wandalizmu,
- przeciwdziałanie patologiom społecznym tj. alkoholizmowi, narkomanii i przemocy domowej,
- poprawa bezpieczeństwa w ruchu drogowym.

4.6. Mieszkalnictwo

Zasoby mieszkaniowe Radomia charakteryzują się niskim standardem, znacznym zdekapitalizowaniem, słabym wyposażeniem i stosunkowo małą średnią powierzchnią mieszkań, na przykład w porównaniu do średniej krajowej. Na istniejący stan zasobów mieszkaniowych wpływają następujące czynniki:

- uwarunkowania historyczne – wieloletnie zaniedbania remontowe, niski poziom nowego budownictwa, niski standard mieszkaniowy w regionie;

¹⁴ www.bip.radom.pl

- ograniczenia ekonomiczne – współczesne koszty remontów i utrzymania zasobów, nowego budownictwa wykraczają poza możliwości finansowe właścicieli i dysponentów zasobów;
- polityka mieszkaniowa państwa – niewielka skala i zakres instrumentów preferencji dla gospodarki mieszkaniowej;
- polityka władz lokalnych – utrzymywanie niskich czynszów w skali proporcjonalnej do zdolności ekonomicznej najemców, co nie ma korelacji z możliwościami odtworzeniowymi substancji;
- sytuacja społeczna i ekonomiczna użytkowników mieszkań – zarówno właściciele, jak i najemcy mieszkań, użytkownicy na zasadach spółdzielczego prawa do lokalu mają do dyspozycji niewielkie dochody, nie pozwalające na dokonanie inwestycji podnoszących poziom zaspokojenia potrzeb mieszkaniowych.

Według danych GUS za rok 2008 w Radomiu było 78 448 mieszkań. Przeciętna powierzchnia użytkowa mieszkania wynosiła 58,8 m² i była to wartość o 11,4 m² mniejsza od średniej krajowej wynoszącej wówczas 70,2 m². Przeciętna liczba osób przypadających w Radomiu na jedno mieszkanie jest bardzo zbliżona do średniej krajowej – 2,90 – i wynosi 2,86. W 97,8% mieszkania te wyposażone są w wodociąg, a w 90,9% w kanalizację. Mieszkania komunalne, należące do miasta stanowią około 10,9% ogółu zasobów mieszkaniowych.

Podstawowy problem zasobów mieszkaniowych Radomia to ich zły stan techniczny, który wynika z długoletnich zaniechań w remontach oraz deficyt mieszkań.

4.7. Główne problemy

- Wysokie ujemne saldo migracji,
- Spadek liczby ludności,
- Niskie zainteresowanie własnym rozwojem wśród dzieci i młodzieży,
- Zbyt niski wskaźnik obciążenia demograficznego,
- Pogłębiający się proces starzenia się społeczeństwa,
- Wysoki wskaźnik przestępczości,
- Brak poczucia bezpieczeństwa u większości mieszkańców,
- Niedostateczny rozwój infrastruktury opieki zdrowotnej,
- Negatywny styl życia wśród wielu mieszkańców,
- Niewystarczająca lokalna oferta spędzania czasu wolnego,
- Niski standard mieszkań.

V. ANALIZA SWOT

Analiza SWOT jest efektywną metodą identyfikacji słabych i silnych stron w kwestiach strategicznych oraz badania szans i zagrożeń. Poniżej zidentyfikowane zostały słabe i mocne strony miasta Radom oraz szanse i zagrożenia stojące przed miastem. Analizując dane statystyczne oraz wszystkie uwarunkowania zewnętrzne i wewnętrzne, w których funkcjonuje miasto Radom wyróżnić można następujące czynniki analizy SWOT:

- Mocne strony: możliwości i atuty miasta i społeczności lokalnej, które w pozytywny sposób wyróżniają miasto na tle innych i które należy wykorzystać w celu rozwoju miasta;
- Słabe strony: cechy stanowiące słabe strony miasta i społeczności, których zbyt duża ilość może utrudniać rozwój miasta;
- Szanse: zjawiska i tendencje, które nie są bezpośrednio zależne od wewnętrznych czynników miasta, a gdy zostaną odpowiednio wykorzystane, staną się impulsem do rozwoju;
- Zagrożenia: uwarunkowania, które nie są zależne od zachowania społeczności miasta i postrzegane są jako bariery dla rozwoju miasta.

Tabela 7: Analiza SWOT miasta Radom.

SFERA SPOŁECZNA			
Silne strony	Słabe strony	Szanse	Zagrożenia
<ul style="list-style-type: none"> ▫ Dodatni przyrost naturalny ▫ Stosunkowo duża liczba szkół podstawowych i gimnazjalnych; ▫ Wysoki współczynnik skolaryzacji brutto; ▫ Posiadanie wyższej uczelni technicznej-Politechnika Radomska; ▫ Istnienie Muzeum Wsi Radomskiej jako elementu charakteryzującego/promującego kulturę regionalną; ▫ Istnienie instytucji rozrywkowych (kino, teatr, muzea, domy kultury); ▫ Oferta imprez rozrywkowych o ogólnopolskim i międzynarodowym charakterze; ▫ Wysoki odsetek osób z wykształceniem zawodowym. 	<ul style="list-style-type: none"> ▫ Niski wskaźnik dzietności kobiet; ▫ Brak prostej zastępowalności pokoleń; ▫ Wysokie ujemne saldo migracji; ▫ Spadek liczby ludności; ▫ Zbyt niski wskaźnik obciążenia demograficznego; ▫ Pogłębiający się proces „starzenia się społeczeństwa”; ▫ Ograniczona baza noclegowa; ▫ Brak hoteli o wysokim standardzie; ▫ Wysoki wskaźnik przestępczości; ▫ Brak jednolitej polityki promocyjnej w zakresie kultury i turystyki; ▫ Ograniczona oferta w zakresie spędzania czasu wolnego zarówno dla dzieci i młodzieży jak i osób dorosłych; ▫ Niedostateczna polityka w zakresie dostosowania przyszłych kadr do wymogów rynku pracy; ▫ Niedostateczny rozwój infrastruktury opieki zdrowotnej. 	<ul style="list-style-type: none"> ▫ Stworzenie skutecznego systemu pozyskiwania środków UE; ▫ Opracowanie strategii promocji miasta; ▫ Pozyskanie inwestora w obszarze bazy noclegowej o wysokim standardzie; ▫ Promocja Muzeum Wsi Radomskiej jako produktu regionalnego atrakcyjnego dla turystów zagranicznych i krajowych; ▫ Prowadzenie polityki prorodzinnej i wspierania kobiet na rynku pracy; ▫ Efektywna współpraca jednostek naukowych (szkół i uczelni wyższych) z samorządem na rzecz planowania rozwoju przyszłych kadr z uwzględnieniem potrzeb miasta w tym zakresie; ▫ Aktywna polityka władz i współpraca z jednostkami odpowiedzialnym za bezpieczeństwo w zakresie zmniejszania zagrożenia przestępczością w mieście. 	<ul style="list-style-type: none"> ▫ Pogłębianie się procesu starzenia się społeczeństwa; ▫ Zagrożenie ujemnym przyrostem naturalnym; ▫ Rosnące bezrobocie wśród osób w wieku produkcyjnym, zwłaszcza wśród absolwentów; ▫ Brak współpracy jednostek naukowych i samorządu w zakresie planowania rozwoju przyszłych kadr o znaczeniu strategicznym dla rozwoju miasta; ▫ Brak inwestycji w zakresie rozbudowy bazy noclegowej o wysokim standardzie; ▫ Pogłębiające się ujemne saldo migracji, zwłaszcza wśród ludzi młodych.

SFERA GOSPODARCZA

Silne strony	Słabe strony	Szanse	Zagrożenia
<ul style="list-style-type: none"> ▫ Istnienie specjalnej strefy ekonomicznej; ▫ Stosunkowo wysoki wskaźnik przedsiębiorczości; ▫ Duża liczba osób fizycznych prowadzących działalność gospodarczą; ▫ Wysoki wskaźnik przedsiębiorczości wśród kobiet; ▫ Niskie koszty pracy w porównaniu z innymi większymi miastami położonymi w pobliżu Radomia. ▫ Niski wskaźnik zatrudnienia w sektorze usług nierynkowych. 	<ul style="list-style-type: none"> ▫ Brak instytucji wspierających przedsiębiorczość na warunkach preferencyjnych (inkubatory przedsiębiorczości); ▫ Mała liczba firm z udziałem kapitału zagranicznego; ▫ Mała liczba podmiotów gospodarczych o istotnej wartości dodanej; ▫ Znikomy udział firm z sektora zaawansowanych technologii; ▫ Wysoka stopa bezrobocia rejestrowanego; ▫ Wysoki odsetek bezrobotnych w wieku produkcyjnym; 	<ul style="list-style-type: none"> ▫ Stworzenie produktu gospodarczego o istotnym znaczeniu w skali ponadlokalnej, regionalnej i międzynarodowej w oparciu o potencjał miasta; ▫ Współpraca jednostek naukowych i przedsiębiorców; ▫ Wykorzystanie potencjału szkół zawodowych i Politechniki Radomskiej; ▫ Stworzenie inkubatora przedsiębiorczości z ukierunkowaniem na potrzeby gospodarki lokalnej; ▫ Rozbudowa oferty inwestycyjnej miasta; ▫ Wykorzystanie funduszy strukturalnych UE przez podmioty gospodarcze; ▫ Wprowadzenie wśród lokalnych firm innowacyjnych rozwiązań oraz produktów; ▫ Większa skłonność do ryzyka lokalnych przedsiębiorców; ▫ Nawiązanie współpracy gospodarczej z sąsiednimi gminami. ▫ Opracowanie skutecznej polityki walki z bezrobociem; 	<ul style="list-style-type: none"> ▫ Niska skłonność do ryzyka wśród lokalnych przedsiębiorców np. w zakresie wdrażania innowacji; ▫ Brak produktu gospodarczego charakteryzującego Radom i wyróżniającego go na tle regionu; ▫ Brak rozbudowanej oferty inwestycyjnej miasta; ▫ Brak współpracy jednostek naukowych i przedsiębiorców; ▫ Niekorzystna polityka władz w zakresie wspierania lokalnej małej i średniej przedsiębiorczości; ▫ Niski wskaźnik bezpośrednich inwestycji zagranicznych na terenie miasta; ▫ Utrzymujący się niski wskaźnik wydatków na inwestycje w przeliczeniu na jednego mieszkańca.

SFERA PRZESTRZENNO-EKOLOGICZNA

Silne strony	Słabe strony	Szanse	Zagrożenia
<ul style="list-style-type: none"> ▫ Położenie miasta, w mniej więcej równej odległości od czterech dużych ośrodków miejskich; ▫ Wysoka dostępność komunikacyjna miasta; ▫ Dogodne położenie w stosunku do przejść granicznych z Białorusią, Ukrainą, Słowacją i Czechami; ▫ Systematyczna rewaloryzacja obiektów zabytkowych; ▫ Duża ilość terenów przemysłowych, uzbrojonych i skomunikowanych – do zainwestowania; ▫ Ciągła rozbudowa i modernizacja układu komunikacyjnego miasta; ▫ Duży odsetek użytków rolnych w mieście; ▫ Wysoki odsetek terenów zielonych w mieście; ▫ Gmina Radom opracowała Powiatowy Plan Gospodarki Odpadami dla Miasta Radomia oraz Program Ochrony Środowiska; ▫ Funkcjonowanie komunalnego składowiska śmieci; ▫ Miasto obsługiwane jest przez zamontowaną na komunalnym składowisku instalację do odzysku i wykorzystania biogazu; ▫ Wysoki odsetek mieszkańców podłączonych do sieci wodociągowej i kanalizacyjnej; 	<ul style="list-style-type: none"> ▫ Niski standard dróg; ▫ Brak obwodnic wyprowadzających ruch tranzytowy z miasta; ▫ Niedostatek terenów inwestycyjnych, będących własnością miasta; ▫ Znikome znaczenie funkcji powiatowych dla rozwoju miasta; ▫ Dotychczasowy nierównomierny rozwój przestrzenny miasta; ▫ Brak profesjonalnego, aktualizowanego systemu informacji przestrzennej; ▫ Zaniedbania w przystosowaniu starówki radomskiej do roli historycznego centrum turystycznego i kulturalno-rozrywkowego; ▫ Przeciążenie komunikacyjne miasta, zwłaszcza centrum; ▫ Brak sieci ścieżek rowerowych; ▫ Brak konstruktywnej współpracy z sąsiednimi samorządami; ▫ Brak silnej i atrakcyjnej oferty inwestycyjnej miasta na targi i wystawy krajowe i zagraniczne; ▫ Zbyt duża liczba zakładów przemysłowych zlokalizowanych w centralnych częściach miasta; ▫ Zbyt duża ilość terenu użytkowanego rolniczo w pobliżu centralnych części miasta; ▫ Większa intensywność zabudowy w 	<ul style="list-style-type: none"> ▫ Pełnienie funkcji ośrodka o znaczeniu sub-regionalnym dla obszaru dawnego województwa radomskiego; ▫ Zwiększenie dostępności komunikacyjnej miasta i wzmocnienie jego funkcji tranzytowej poprzez modernizację dróg krajowych – w tym E7 i budowę drogi ekspresowej S12 oraz budowa drugiego toru kolejowego na trasie Radom-Warszawa; ▫ Podnoszenie atrakcyjności inwestycyjnej miasta dla inwestorów krajowych i zagranicznych poprzez wykupy i uzbrojenie terenów pod inwestycje i poprawę infrastruktury społecznej; ▫ Stworzenie skutecznego systemu pozyskiwania środków finansowych Unii Europejskiej; ▫ Wyłączenie administracyjne Warszawy z województwa mazowieckiego, co zwiększy rangę ośrodków regionalnych, między innymi Radomia, ułatwi także tym jednostkom pozyskiwanie środków z funduszy Unii Europejskiej; ▫ Dalsza rozbudowa i powiększanie obszaru objętego Specjalną Strefą Ekonomiczną; 	<ul style="list-style-type: none"> ▫ Niedostateczna współpraca z samorządami gmin sąsiednich w zakresie gospodarki przestrzennej i interesów miasta na obszarze tych gmin; ▫ Brak instrumentów prawnych do skutecznego pozyskiwania terenów pod inwestycje; ▫ Utrudnione połączenie komunikacyjne z Warszawą i regionem oraz innymi silnymi regionami w Polsce, wynikające ze złego stanu infrastruktury technicznej; ▫ Niewykorzystanie szansy istnienia w Radomiu infrastruktury lotniskowej; ▫ Postrzeganie miasta jako nieatrakcyjnego do osiedlania się w nim oraz lokalizowania instytucji i inwestycji; ▫ Opóźnienia w realizacji inwestycji poprawiających dostępność komunikacyjną miasta (drogi, kolej, lotnisko); ▫ Słabnąca rola miasta ze względu na ograniczoną liczbę pełnionych funkcji w porównaniu z miastami wojewódzkimi.

<ul style="list-style-type: none"> ▫ Budowa Regionalnego Centrum Gospodarki Odpadami, które będzie obsługiwało 70 gmin w zakresie odpadów komunalnych; ▫ Dobre zaopatrzenie miasta w energię elektryczną; ▫ Duża konkurencja na rynku dostawców usług dostępu do Internetu; ▫ Położenie w sąsiedztwie terenów o dużych wartościach przyrodniczych i turystycznych; ▫ Stosunkowo czyste powietrze atmosferyczne. 	<p>częściach peryferyjnych miasta niż w jego częściach centralnych;</p> <ul style="list-style-type: none"> ▫ Relatywnie niskie dochody ludności sprawiają, że popyt na nieruchomości jest niski; ▫ Mała atrakcyjność ofert podaży, powodowana niską jakością istniejących zasobów mieszkaniowych. 	<ul style="list-style-type: none"> ▫ Istnienie infrastruktury lotniskowej z możliwością wykorzystania na cele cywilne, w tym plany utworzenia lotniska cywilnego. 	
--	---	--	--

VI. NAWIĄZANIE DO STRATEGICZNYCH DOKUMENTÓW DOTYCZĄCYCH ROZWOJU PRZESTRZENNO-SPOŁECZNO-GOSPODARCZEGO MIASTA I REGIONU

Nr	Cele	Zgodność na poziomie centralnym	Zgodność na poziomie wojewódzkim	Zgodność na poziomie lokalnym
1	Ożywienie gospodarcze i społeczne	<ul style="list-style-type: none"> ▫ Strategia Rozwoju Kraju 2007-2015 Projekt: ▫ Cel główny: Podniesienie poziomu i jakości życia mieszkańców Polski: poszczególnych obywateli i rodzin; ▫ Priorytet 1: Wzrost konkurencyjności i innowacyjności gospodarki, priorytet 1a: Rozwój przedsiębiorczości; ▫ Priorytet 2: Poprawa stanu infrastruktury technicznej i społecznej; ▫ Priorytet 2b: Infrastruktura mieszkaniowa i przygotowanie terenów pod inwestycje; ▫ Priorytet 2a: Infrastruktura społeczna, Infrastruktura edukacji (zwiększyć dostępność do edukacji); ▫ Priorytet 3: Wzrost zatrudnienia i podniesienie jego jakości; ▫ Priorytet 6: Rozwój regionalny i podniesienie spójności terytorialnej; ▫ Priorytet 6a: Podniesienie konkurencyjności gospodarczej polskich regionów. ▫ Narodowe Strategiczne Ramy Odniesienia 2007-2013: ▫ Cel strategiczny: Tworzenie warunków dla wzrostu konkurencyjności gospodarki opartej na wiedzy i przedsiębiorczości zapewniającej wzrost zatrudnienia oraz wzrost 	<ul style="list-style-type: none"> ▫ Regionalny Program Operacyjny Województwa Mazowieckiego 2007-2013 ▫ Cel główny: Poprawa konkurencyjności regionu i zwiększanie spójności społecznej, gospodarczej i przestrzennej województwa ▫ Cel szczegółowy 2: Poprawa i uzupełnienie istniejącej infrastruktury technicznej ▫ Cel szczegółowy 4: Poprawa infrastruktury społecznej warunkującej rozwój kapitału ludzkiego w regionie ▫ Priorytet VII: Tworzenie i poprawa warunków dla rozwoju kapitału ludzkiego ▫ Priorytet VII, cel główny: Poprawa dostępności i jakości infrastruktury o charakterze społecznym ▫ Priorytet I: Tworzenie warunków dla rozwoju potencjału innowacyjnego i przedsiębiorczości na Mazowszu ▫ Priorytet I, cel główny: Poprawa konkurencyjności Mazowsza poprzez tworzenie korzystnych warunków dla rozwoju potencjału innowacyjnego i wsparcie rozwoju przedsiębiorczości. ▫ Priorytet V, cel główny: Wykorzystanie potencjału 	<ul style="list-style-type: none"> ▫ Plan Rozwoju Lokalnego Powiatu Radomskiego 2007-2013 ▫ Priorytet II, cel: Poprawa jakości wyposażenia i stanu budynków użyteczności publicznej ▫ Strategia Rozwiązywania Problemów społecznych miasta Radomia na lata 2005-2010 ▫ Misja: Radom to miasto, które stawia na harmonijny rozwój. Swoim mieszkańcom chce zapewnić jak najlepsze warunki życia w poczuciu bezpieczeństwa oraz umożliwić im realizację planów osobistych, zawodowych i społecznych ▫ Działanie: Poprawa warunków mieszkaniowych ▫ Cel strategiczny 2, sposób realizacji: Propagowanie aktywnych form zwalczania bezrobocia ▫ Gminny Program Opieki nad Zabytkami dla Gminy Miasta Radomia na lata 2008 – 2011 ▫ Cel 4: Podejmowanie działań zwiększających atrakcyjność zabytków dla potrzeb społecznych, turystycznych i edukacyjnych. ▫ Cel 6: Promowanie regionalnego dziedzictwa kulturowego.

		<ul style="list-style-type: none"> ◦ poziomu spójności społecznej, gospodarczej i przestrzennej. ◦ Program Operacyjny Kapitał Ludzki Narodowa Strategia Spójności 2007-2013 Projekt: ◦ Cel horyzontalny 1: Tworzenie warunków dla utrzymania trwałego i wysokiego tempa wzrostu gospodarczego; ◦ Cel horyzontalny 2: Wzrost zatrudnienia poprzez rozwój kapitału ludzkiego i społecznego; ◦ Cel główny: Wzrost poziomu zatrudnienia i spójności społecznej; ◦ PO Infrastruktura i Środowisko; ◦ Wzrost konkurencyjności polskich regionów i przeciwdziałanie ich marginalizacji społecznej, gospodarczej i przestrzennej. 	<ul style="list-style-type: none"> ◦ endogenicznego miast dla aktywizacji społeczno-gospodarczej regionu ◦ Strategia Rozwoju Województwa Mazowieckiego do roku 2020 ◦ Wizja: Mazowsze konkurencyjnym regionem w układzie europejskim i globalnym ◦ Cel nadrzędny: Wzrost konkurencyjności gospodarki i równoważenie rozwoju społeczno-gospodarczego w regionie podstawą poprawy jakości życia mieszkańców ◦ Cel strategiczny: Poprawa spójności społecznej, gospodarczej i przestrzennej regionu w warunkach zrównoważonego rozwoju ◦ Cel pośredni 1: Rozwój kapitału społecznego ◦ Cel pośredni 2: Wzrost innowacyjności i konkurencyjności gospodarki regionu 	<ul style="list-style-type: none"> ◦ Cel zadania: Edukacja oraz podnoszenie świadomości lokalnego społeczeństwa w zakresie wartości dziedzictwa kulturowego.
2	Zwiększenie potencjału turystycznego rewitalizowanego obszaru poprzez wsparcie kompleksowych projektów działań technicznych	<ul style="list-style-type: none"> ◦ Strategia rozwoju kraju 2007-2015 Projekt: ◦ Priorytet 2c: Infrastruktura społeczna, infrastruktura kultury, turystyki i sportu. ◦ Program Operacyjny Kapitał Ludzki Narodowa Strategia Spójności 2007-2013 Projekt: ◦ Priorytet 6: Rozwój regionalny i podniesienie spójności terytorialnej. ◦ Narodowe Strategiczne Ramy Odniesienia 2007-2013: ◦ Cel horyzontalny: Budowa i modernizacja infrastruktury technicznej i społecznej mającej podstawowe znaczenie dla wzrostu 	<ul style="list-style-type: none"> ◦ Regionalny Program Operacyjny Województwa Mazowieckiego 2007-2013 ◦ Cel szczegółowy 3: Aktywizacja miast oraz obszarów atrakcyjnych turystycznie ◦ Priorytet V: Wzmacnianie roli miast w rozwoju regionu ◦ Priorytet VI: Wykorzystanie walorów naturalnych i kulturowych dla rozwoju turystyki i rekreacji ◦ Priorytet VI, cel główny: Wzrost znaczenia turystyki jako czynnika stymulującego rozwój społeczno-gospodarczy regionu ◦ Priorytet VI, cel szczegółowy: 	<ul style="list-style-type: none"> ◦ Program „Bezpieczny Radom” na lata 2006-2010 ◦ Działanie 3.1, obszar działania: Propagowanie wśród dzieci i młodzieży pozytywnych form spędzania czasu wolnego, tworzenie miejsc możliwości aktywnego, aprobowanego społecznie spędzania czasu wolnego, np. boiska osiedlowe, kluby osiedlowe, siłownie, kawiarenki internetowe ◦ Gminny Program Opieki nad Zabytkami dla Gminy Miasta Radomia na lata 2007 – 2010 ◦ Cel 2: Włączenie problematyki

		<ul style="list-style-type: none"> ◦ konkurencyjności Polski i jej regionów. ◦ Cel horyzontalny: Wzrost konkurencyjności polskich regionów i przeciwdziałanie ich marginalizacji społecznej, gospodarczej i przestrzennej. ◦ Program Operacyjny Kapitał Ludzki Narodowa Strategia Spójności 2007-2013 Projekt: ◦ Cel horyzontalny 5: Wzrost konkurencyjności polskich regionów i przeciwdziałanie ich marginalizacji społecznej, gospodarczej i przestrzennej. ◦ Narodowa Strategia Spójności na lata 2007 – 2013 ◦ Priorytet 1: inwestycje w kulturę ◦ Priorytet 2: inwestycje w infrastrukturę ochrony zdrowia oraz w infrastrukturę społeczną ◦ Koncepcja Polityki Przestrzennego Zagospodarowania Kraju ◦ Tworzenie estetycznej i uporządkowanej przestrzeni zgodnie z zasadami ładu przestrzennego, respektującą zróżnicowane kulturowo i historycznie tradycje architektoniczne oraz w możliwie jak największym stopniu zachowującą walory naturalnego krajobrazu przyrodniczego. ◦ Narodowa Strategia Rozwoju Kultury na lata 2004 – 2020 ◦ Priorytet 1: rozwój najważniejszych wydarzeń kulturalnych ◦ Priorytet 2: edukacja kulturalna i kształcenie kadr kultury ◦ Priorytet 3: rozwój inicjatyw lokalnych 	<p>Promocja i zwiększanie atrakcyjności turystycznej regionu</p> <ul style="list-style-type: none"> ◦ Priorytet VI, cel szczegółowy: Poprawa oferty kulturalnej i wzrost dostępności do kultury ◦ Priorytet IV: Środowisko, zapobieganie zagrożeniom i energetyka ◦ Cel główny priorytetu IV: Poprawa stanu środowiska naturalnego województwa mazowieckiego ◦ Priorytet V, cel szczegółowy: Odnowa obszarów zdegradowanych i zagrożonych marginalizacją ◦ Strategia Rozwoju Województwa Mazowieckiego do roku 2020 ◦ Cel strategiczny: Zwiększenie konkurencyjności regionu w układzie międzynarodowym ◦ Cel pośredni 5: Rozwój społeczeństwa obywatelskiego oraz kształtowanie wizerunku regionu ◦ Działanie 5.2. Poprawa i promocja atrakcyjności inwestycyjnej w regionie ◦ Działanie 5.3. Promocja i zwiększenie atrakcyjności turystycznej i rekreacyjnej regionu w oparciu o walory środowiska przyrodniczego i dziedzictwa kulturowego ◦ Działanie 5.4. Kształtowanie tożsamości regionu oraz kreowanie i promocja jego produktu. 	<p>ochrony zabytków do bieżących zadań Gminy.</p> <ul style="list-style-type: none"> ◦ Cel 3: Ekspozowanie zabytków oraz ich walorów. ◦ Cel 6: Rewitalizacja historycznego centrum miasta. ◦ Zadania szczegółowe: Rewitalizacja Miasta Kazimierzowskiego ◦ Cel zadania: tworzenie warunków dla zgodnej z zasadami konserwatorskimi rewitalizacji, konserwacji i adaptacji zabytków położonych w tym obszarze. ◦ Cel zadania 3: Upowszechnianie wiedzy wśród społeczności lokalnej i turystów na temat historii, tradycji i kultury. ◦ Cel zadania 3: Ekspozowanie obiektów zabytkowych w celu promowania kultury oraz historii Radomia. ◦ Cel 4: Sporządzenie planu rewitalizacji dla zabytkowych parków: Starego Ogrodu i Leśniczówki oraz aktualizacja i realizacja programu konserwatorskiego dla Parku im. Tadeusza Kościuszki w Radomiu. ◦ Cel zadania: uporządkowanie terenów parkowych.
--	--	---	--	---

		<ul style="list-style-type: none"> ▫ Priorytet 4: promocja polskiej kultury za granicą 		
3	Rozwiązywanie problemów społecznych (w tym walka z patologiami społecznymi) oraz podniesienie atrakcyjności inwestycyjnej terenów rewitalizowanych	<ul style="list-style-type: none"> ▫ Strategia rozwoju kraju 2007-2015 Projekt: ▫ Priorytet 4: Budowa zintegrowanej wspólnoty społecznej i jej bezpieczeństwa. ▫ Narodowe Strategiczne Ramy Odniesienia 2007-2013 ▫ Cel horyzontalny: Poprawa jakości kapitału ludzkiego i zwiększenie spójności społecznej. ▫ Program Operacyjny Kapitał Ludzki Narodowa Strategia Spójności 2007-2013 Projekt: ▫ Cel 2: Zmniejszenie obszarów wykluczenia społecznego ▫ Cel 3: Podniesienie poziomu i jakości wykształcenia społeczeństwa ▫ Narodowa Strategia Rozwoju Regionalnego na lata 2007-2013 ▫ Wzrost konkurencyjności polskich regionów poprzez wsparcie obszarów wymagających aktywizacji i zagrożonych marginalizacją. 	<ul style="list-style-type: none"> ▫ Strategia Rozwoju Województwa Mazowieckiego do roku 2020 ▫ Cel strategiczny: Budowa społeczeństwa informacyjnego i poprawa jakości życia mieszkańców województwa ▫ Działanie 1.3. Wzrost zatrudnienia w regionie i przeciwdziałanie bezrobociu ▫ Działanie 1.5. Dążenie do poprawy warunków i zaspokojenia potrzeb mieszkaniowych ▫ Działanie 1.6. Intensyfikacja działań na rzecz rozwiązywania problemów społecznych ▫ Działanie 1.7. Poprawa bezpieczeństwa publicznego 	<ul style="list-style-type: none"> ▫ Strategia Rozwiązywania Problemów społecznych miasta Radomia na lata 2005-2010 ▫ Cel strategiczny 2: Ulepszanie istniejących i wprowadzenie nowych form pomocy celem zwalczania negatywnych skutków istniejących problemów i mobilizowania ludzi do działania oraz zapobieganie marginalizacji osób i rodzin poprzez wyrównywanie szans oraz włączanie zagrożonych środowisk w życie społeczne ▫ Cel strategiczny 2, sposób realizacji: Zagospodarowanie czasu wolnego, w szczególności dzieci i młodzieży ▫ Cel szczegółowy 1.1. Propagowanie aktywnych form zwalczania bezrobocia ▫ Program „Bezpieczny Radom” na lata 2006-2010 ▫ Cel 1: Ochrona dzieci i młodzieży ▫ Cel 2: Ograniczenie zjawisk kryminogennych, chuligaństwa i wandalizmu ▫ Cel 3: Przeciwdziałanie patologiom społecznym tj. alkoholizmowi, narkomanii i przemocy domowej

Część II

Założenia Programu



VII. KRÓTKA CHARAKTERYSTYKA OBSZARU REWITALIZOWANEGO

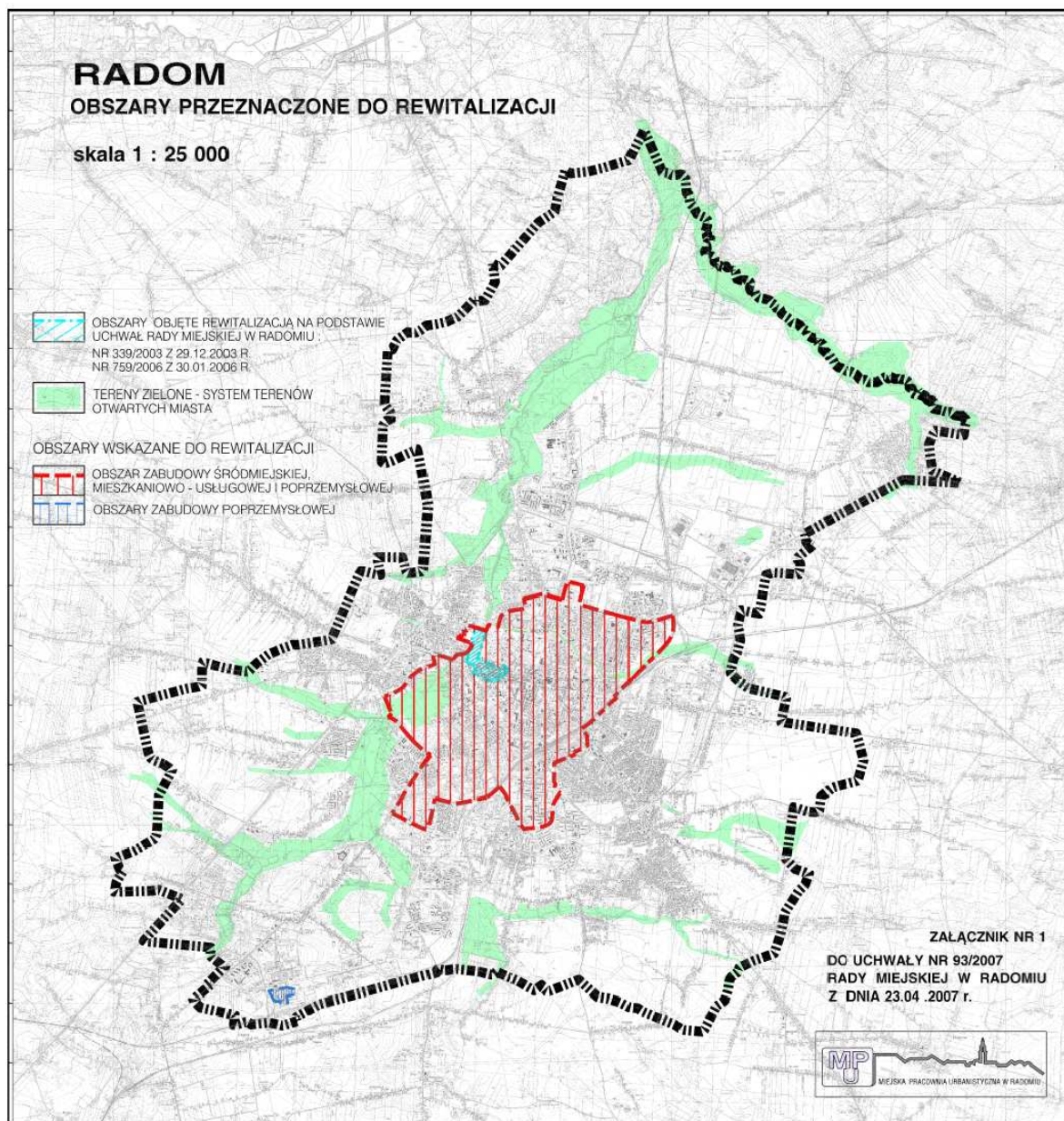
Zasięg terytorialny rewitalizowanego obszaru został ustalony na podstawie diagnozy czynników zarówno wewnętrznych, jak i zewnętrznych składających się na obraz miasta. Analizie poddano trzy podstawowe płaszczyzny problemowe, tj. sferę zagospodarowania przestrzennego, sferę gospodarczą oraz sferę społeczną. Podczas analizy wyżej wymienionych aspektów i płaszczyzn problemowych starano się uwzględnić wszystkie czynniki wpływające na sytuację miasta oraz warunki życia jego mieszkańców.

Obszar Rewitalizacji Miasta Radomia został przyjęty na mocy Uchwały nr 93/2007 Rady Miejskiej w Radomiu z dnia 23.04.2007 r. Obejmuje on swoim zasięgiem:

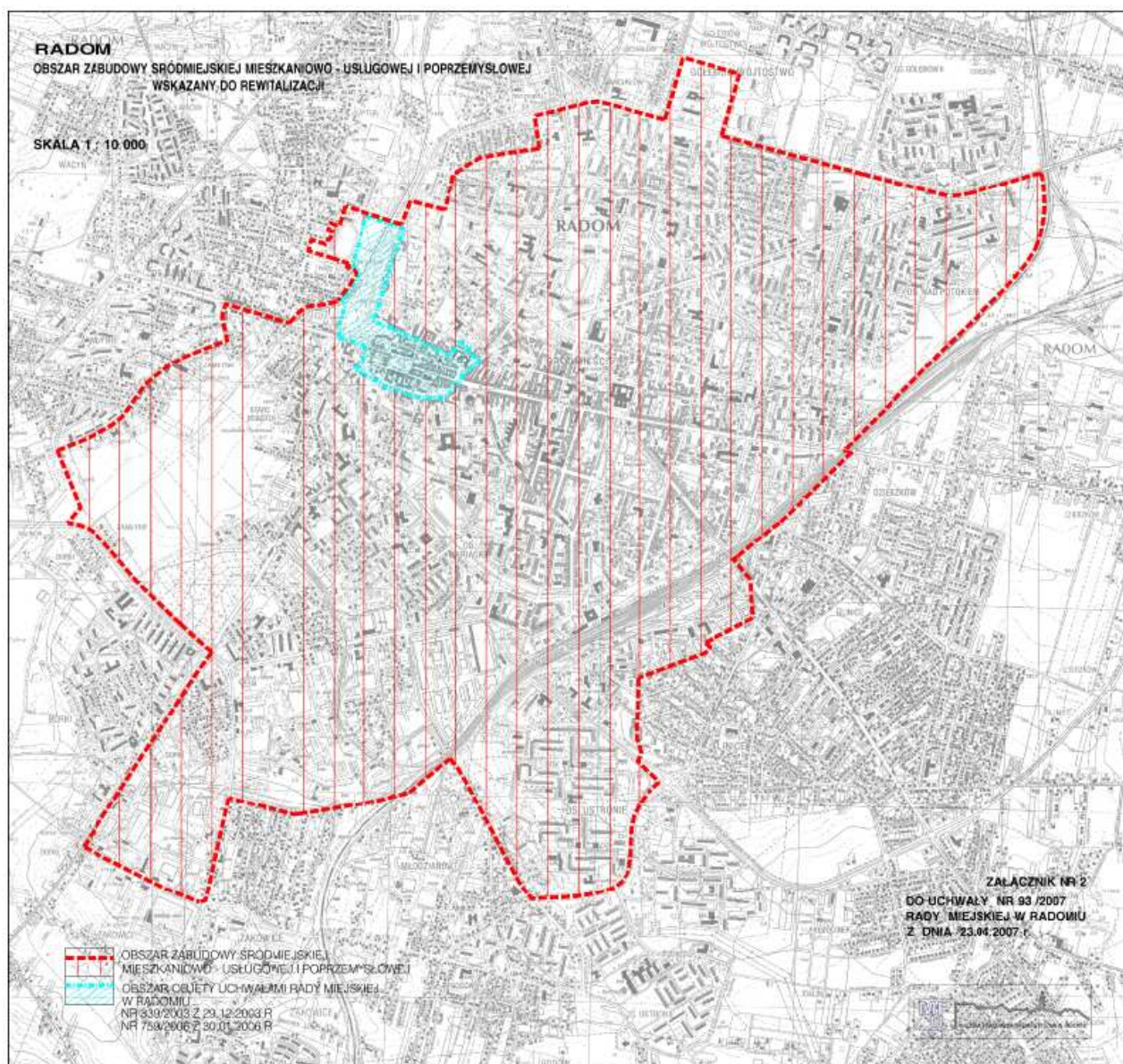
- Obszar śródmiejski zwarty o powierzchni 1054 ha, ograniczony ulicami: teren Komendy Wojewódzkiej i Miejskiej Policji, Żwirki i Wigury, 11-go Listopada, Kozienicka, tory PKP, Słowackiego, Kwiatkowskiego, Fabryczna, Staroopatowska, Grzecznarowski, Jana Pawła II, Młodzianowska, tory PKP, Żakowicka, Wierzbicka, Toruńska, Limanowskiego, Maratońska, GPZ, Garbarska, Rawska, Okulickiego, Rzeka Mleczna, Stary Ogród, Stadion KS „Start”, Wenera, Szarych Szeregów, Potok Północny, Brandta, Parkowa, teren Niepublicznej Szkoły Podstawowej im. Juliusza Słowackiego, Szarych Szeregów, 11-go Listopada, Chrobrego w Radomiu;
- Tereny przemysłowe w dzielnicy Potkanów o powierzchni 7 ha przy ulicach: Tokarskiej i Żelaznej

Programem Rewitalizacji miasta Radom objęto tereny, które obrazuje poniższa mapa.

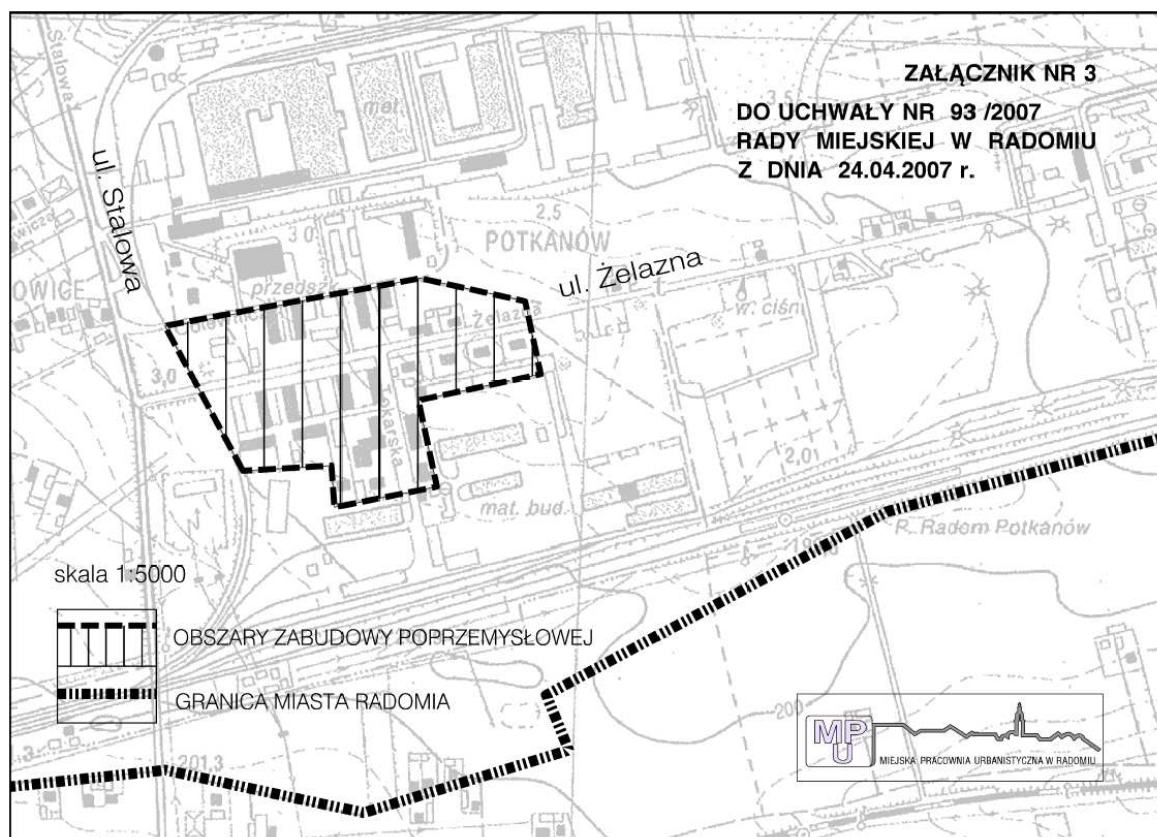
Rysunek 11: Obszary miasta Radom przeznaczone do rewitalizacji



Rysunek 12: Obszar zabudowy śródmiejskiej mieszkaniowo-usługowej i przemysłowej wskazany do rewitalizacji



Rysunek 13: Tereny przemysłowe w dzielnicy Potkanów



Obszar rewitalizacji Miasta Radomia został określony na podstawie wytycznych zawartych w załączniku nr 6 do Regionalnego Programu Operacyjnego Województwa Mazowieckiego na lata 2007-2013: Zasady przygotowania Lokalnych Programów Rewitalizacji.

Zgodnie z tymi wytycznymi obszary przeznaczone do rewitalizacji powinny spełniać co najmniej dwa ze wskazanych kryteriów:

- wysoki poziom ubóstwa i wykluczenia,
- wysoka stopa długotrwałego bezrobocia,
- niekorzystne trendy demograficzne,
- niski poziom wykształcenia, wyraźny deficyt kwalifikacji i wysoki wskaźnik przerywania solaryzacji,
- wysoki poziom przestępczości i wykroczeń,
- szczególnie wysoki stopień degradacji środowiska,
- niski wskaźnik prowadzenia działalności gospodarczej,

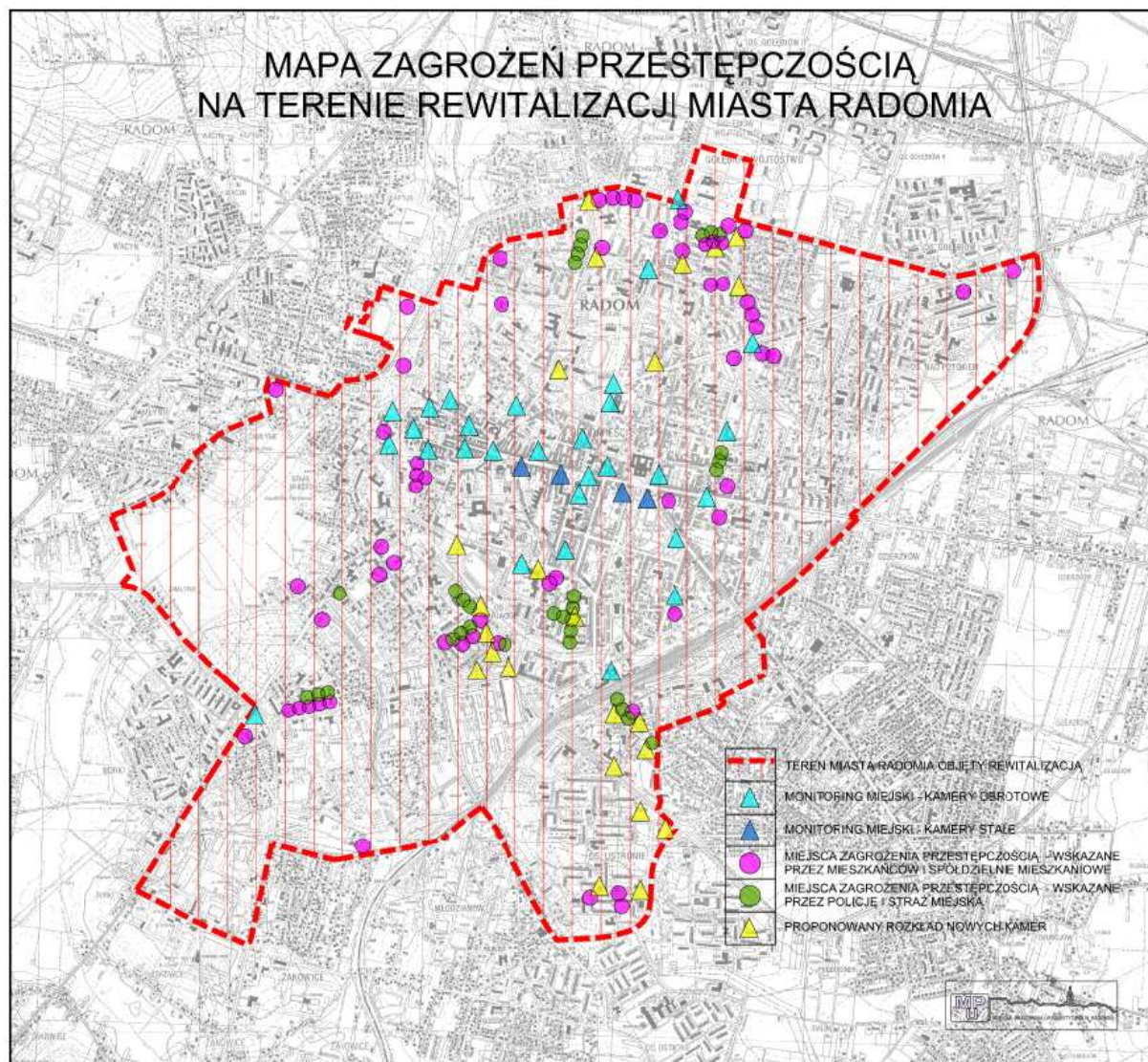
- h) wysoka liczba imigrantów, grup etnicznych i mniejszościowych lub uchodźców,
- i) porównywalnie niski poziom wartości zasobu mieszkaniowego,
- j) niski poziom wydajności energetycznej budynków.

Spośród wymienionych powyżej kryteriów jest kilka takich, które w sposób jednoznaczny potwierdzają słuszność wyboru obszaru rewitalizacji w Mieście Radomiu.

Jednym z nich jest „wysoki poziom ubóstwa i wykluczenia”. Kryterium to zostało opisane na podstawie listy wskaźników opisujących kryteria wyboru obszarów wsparcia w ramach rewitalizacji miast. Jednym z tych wskaźników jest ilość osób korzystająca z zasiłków pomocy społecznej. W roku 2008 z pomocy Miejskiego Ośrodka Pomocy Społecznej skorzystało 9 407 środowisk (osób lub rodzin), z czego na obszarze objętym rewitalizacją aż 4 345 środowisk, czyli ponad 45% wszystkich środowisk objętych pomocą. Jest to bardzo wysoki odsetek, zwłaszcza wzięwszy pod uwagę fakt, że obszar rewitalizowany zajmuje jedynie 9,5% (1 061 ha) powierzchni miasta (11 180 ha).

Kolejnym z kryteriów, które jest zgodne z zasadą określania obszaru rewitalizacji i ma odzwierciedlenie w sytuacji społeczno-gospodarczej Miasta Radom jest „wysoki poziom przestępczości i wykroczeń”. Wskaźnikiem opisującym to kryterium są przestępstwa i wykroczenia stwierdzone, poza zdarzeniami drogowymi i przestępstwami gospodarczymi, w tym czyny karalne nieletnich. Z danych Straży Miejskiej w Radomiu wynika, iż w 2008 roku odnotowano 14 211 interwencji na terenie miasta, z czego około 60% interwencji dotyczyło obszaru rewitalizacji. Dane uzyskane z Komendy Miejskiej Policji za 2008 rok potwierdzają słuszność wyboru tego kryterium do określenia obszaru rewitalizacji. W 2008 roku Komenda Miejska Policji odnotowała 29 520 interwencji w rejonie rewitalizacji. Liczba kradzieży na terenie obszaru rewitalizacji wyniosła 994. Rozboje odnotowane na obszarze rewitalizacji – 148. Na terenie rewitalizowanym odnotowano 3 zabójstwa. Uszkodzenia ciała na obszarze rewitalizowanym - 89. Inne przestępstwa odnotowane w rejonie rewitalizacji wyniosły w 2008 roku 2 478. Biorąc pod uwagę obszar objęty rewitalizacją (w porównaniu z całym obszarem miasta) stanowi on zdecydowanie region o wysokim poziomie przestępczości i naruszeń prawa. Poniższa mapa określa miejsca najbardziej narażone na zagrożenia przestępczością.

Rysunek 14: Mapa zagrożeń przestępczością na terenie rewitalizacji miasta Radomia



Dodatkowo przy wyborze obszaru rewitalizacji uwzględniono kryterium dotyczące poziomu wydajności energetycznej budynków.

Zasoby mieszkaniowe na obszarze rewitalizowanym charakteryzują się niskim standardem, znacznym zdekapitalizowaniem oraz słabym wyposażeniem. Większość osiedli mieszkaniowych w rejonie rewitalizacji to osiedla o wysokiej zabudowie sprzed 20-30 lat. Są to przeważnie bloki budowane z wielkiej płyty. Zły stan techniczny większości domów mieszkalnych przyczynia się do niskiego poziomu

wydajności energetycznej budynków. Osiedla znajdujące się w obszarze rewitalizowanym i należące do Spółdzielni Mieszkaniowych wymagają odnowy istniejącej infrastruktury. Najbardziej odnowy wymagają takie elementy budynków jak: dachy, elewacje zewnętrzne, stolarki okienne oraz drzwiowe, klatki schodowe, korytarze wewnętrzne i zewnętrzne, wejścia i elementy ich konstrukcji zewnętrznej, windy. Duże znaczenie będą miały również remonty instalacji technicznych budynków oraz ich termomodernizacja. Odnowa istniejącej infrastruktury mieszkaniowej pozwoli na znaczne zwiększenie poziomu wydajności energetycznej budynków mieszkalnych w obszarze rewitalizowanym.

Ogólna sytuacja społeczno-gospodarcza miasta przedstawiona w pierwszej części dokumentu pozwala na wzięcie pod uwagę także innych aspektów mających wpływ na wybór obszaru rewitalizacji. W dokumencie mocno zaakcentowany został problem wysokiego poziomu długotrwałego bezrobocia na terenie miasta. Jak pokazują dane statystyczne największą grupę osób bezrobotnych stanowią osoby pozostające bez pracy od ponad 24 miesięcy. Grupa ta stanowi prawie 40% ogółu bezrobotnych w mieście. Wysoki poziom długotrwałego bezrobocia jest zjawiskiem występującym również w rejonie rewitalizowanym.

W wyznaczonym obszarze skoncentrowano działania, które zmierzają do poprawy warunków społeczno-gospodarczych.

7.1. Kryteria realizacji

Wybrane zadania uznane zostały za priorytetowe, ponieważ mają one najszersze oddziaływanie społeczne. Drugim kryterium była wykonalność finansowa tychże zadań. Szczegółowy opis wraz z harmonogramem oraz analizą finansową projektowanych działań znajduje się w kolejnych rozdziałach niniejszego Planu Rewitalizacji w formie fiszek projektowych.

7.2. Oczekiwane wskaźniki osiągnięć.

Aby rzetelnie ocenić wpływ danej inwestycji na zmianę wybranego zestawu wskaźników należy porównać stan sprzed inwestycji ze stanem po jej wykonaniu. Zmianę stanu należy określić za pomocą karty oceny przedstawionej w rozdziale poświęconym monitoringowi. Istotność natomiast może być określana poprzez zastosowanie odpowiednich metod statystycznych (np. testów istotności zmian).

Poniżej przedstawione zostały wskaźniki, które mogą być wykorzystane do oceny działań zaproponowanych w Programie Rewitalizacji Radomia.

■ Wskaźniki globalne

W tej kategorii mieszczą się globalne wskaźniki strategiczne, których zmienność dotyczy uwzględnienia realizacji wielu działań inwestycyjnych jednocześnie. Działania te pozostają w ścisłej korelacji, przekładając się na preferencje mieszkańców oraz atrakcyjność terenu. Należą do nich:

- Wzrost liczby turystów na obszarze zdefiniowanym;
- Liczba nowozatrudnionych w obszarze oddziaływania;
- Spadek liczby popełnianych przestępstw;
- Cena gruntów inwestycyjnych na obszarze inwestycyjnym;
- Wzrost ceny gruntów inwestycyjnych;
- Liczba nowo zarejestrowanych podmiotów gospodarczych w obszarze oddziaływania;
- Ogólna liczba pracujących w zdefiniowanym obszarze oddziaływania;
- Liczba nowych miejsc pracy w zdefiniowanym obszarze oddziaływania.

Miarą sukcesu Programu Rewitalizacji jest więc wzrost atrakcyjności opisywanego terenu oraz zahamowanie wzrostu problemów społecznych. Jeżeli wartość nieruchomości przekroczy wartość nakładów inwestycyjnych na remonty, oznaczać to będzie, że kulturotwórczą część miasta zyskała lepszą infrastrukturę oraz prestiż społeczny. Wpłynie to również na wzrost liczby osób zainteresowanych rozwijaniem działalności gospodarczych na tym terenie, co przyczyni się do wzrostu liczby miejsc pracy. Wzrośnie również liczba turystów przyjeżdżających do miasta. Nastąpi także poprawa bezpieczeństwa mieszkańców.

Działania podjęte w ramach Lokalnego Programu Rewitalizacji Miasta Radomia będą więc skutkowały polepszeniem się sytuacji przestrzennej, społecznej i gospodarczej na rewitalizowanym obszarze. Widoczne będzie to w wartościach poszczególnych wskaźników, przyjętych jako mierniki powodzenia procesu.

Przyjęto trzy rodzaje wskaźników:

1. wskaźniki produktu (wskaźniki odnoszące się do działalności, liczone są w jednostkach materialnych lub monetarnych),

2. wskaźniki rezultatu (wskaźniki odpowiadające bezpośrednim i natychmiastowym efektom wynikającym z programu, dostarczają one informacji o zmianach np. zachowania, pojemności lub wykonania, mogą przybierać formę wskaźników materialnych lub finansowych),
3. wskaźniki oddziaływania (wskaźniki odnoszące się do konsekwencji danego programu wykraczających poza natychmiastowe efekty dla bezpośrednich beneficjentów).

Wskaźnikami produktu są:

- długość zmodernizowanych ulic i chodników w obszarach objętych rewitalizacją,
- liczba nowopowstałej tzw. małej architektury: oświetlenie, ławki, ławostoły,
- długość nowopowstałych ścieżek rowerowo-piesznych,
- powierzchnia zmodernizowanych obiektów infrastruktury drogowej,
- powierzchnia budynków poddanych renowacji,
- powierzchnia zdegradowanych dzielnic i obszarów miast poddanych rewitalizacji,
- powierzchnia wyremontowanej i przebudowanej infrastruktury publicznej na terenie zrewitalizowanym,
- liczba budynków poddanych renowacji,
- liczba budynków wyremontowanych na cele edukacyjne.

Wskaźnikami rezultatu są:

- powierzchnia terenów objętych rewitalizacją,
- liczba budynków zlokalizowanych na terenie zrewitalizowanym,
- powierzchnia terenów inwestycyjnych, które stały się dostępne w wyniku realizacji projektu,
- powierzchnia terenów turystycznych, które stały się dostępne i bezpieczne dla turystów i mieszkańców,
- liczba przestępstw w mieście,
- liczba prowadzonych działalności gospodarczych zlokalizowanych na terenie zrewitalizowanym,

- liczba nowopowstałych punktów usługowych na terenach rewitalizowanych.

Wskaźnikami oddziaływania są:

- wskaźnik bezrobocia wśród mieszkańców terenów rewitalizowanych,
- migracje z terenów poddanych rewitalizacji,
- liczba mieszkańców na terenach rewitalizowanych,
- liczba utrzymanych i nowopowstałych miejsc pracy na terenie zrewitalizowanym,
- liczba utrzymanych i nowopowstałych punktów usługowych.

VIII. PLANOWANE ZADANIA W LATACH 2007-2013 W OBSZARZE REWITALIZOWANYM.

(szczegółowy opis projektów znajduje się w załączniku nr 1 do Lokalnego Programu Rewitalizacji Miasta Radomia na lata 2007-2013)

8.1. Fiszki projektowe dla poszczególnych projektów

Projekt 1

Tytuł projektu	Remont, przebudowa, rozbudowa Amfiteatru w Radomiu.
Instytucja realizująca projekt	Miejski Ośrodek Kultury „Amfiteatr” w Radomiu ul. Parkowa 1
Czas realizacji projektu	02.06.2008 – 30.06.2011
Cel projektu	<p>Wzrost atrakcyjności i konkurencyjności miasta Radom uwarunkowany rozwojem sektora Kultury, jako czynnika stymulującego rozwój regionalny.</p> <p>1.Stworzenie nowoczesnej instytucji kultury aktywizującej społeczno-kulturalną przestrzeń miasta wspierającą rozwój sektora turystyki.</p> <p>2.Wzrost jakości świadczonych usług kulturalnych dostosowanych do potrzeb współczesnego odbiorcy, kształtujących jednocześnie tożsamość regionalną.</p> <p>3.Zmniejszenie dysproporcji w dostępie do Kultury i jej obiektów, w tym osób niepełnosprawnych.</p> <p>4.Zmniejszenie patologii i marginalizacji społeczności lokalnej poprzez tworzenie alternatywnych form spędzania czasu wolnego.</p>
Szacowana wartość inwestycji	19 911 016,82 zł

Projekt 2

Tytuł projektu	Rozbudowa i remont siedziby Miejskiej Biblioteki Publicznej w Radomiu
Instytucja realizująca projekt	Gmina Miasta Radomia
Czas realizacji projektu	2008 – 2012
Cel projektu	Zapewnienie mieszkańcom miasta, a szczególnie dzieciom i młodzieży dobrego dostępu do zbiorów i usług bibliotecznych.
Szacowana wartość inwestycji	14 500 000 zł

Projekt 3

Tytuł projektu	Budowa własnego ujęcia wody dla obiektów Radomskiego Szpitala Specjalistycznego przy ul. Tochtermana
Instytucja realizująca projekt	Radomski Szpital Specjalistyczny im. Tytusa Chałubińskiego
Czas realizacji projektu	2010-2012
Cel projektu	Przystosowanie obiektu do wymagań określonych w Rozporządzeniu Ministra Zdrowia z dnia 10.11.2006 r. (D.U. z 2006 nr 213 poz.1568) – zapewnienie bezpieczeństwa ciągłej dostawy wody do Szpitala.
Szacowana wartość inwestycji	4 000 000 zł

Projekt 4

Tytuł projektu	Remont, wymiana i przebudowa odcinków kanalizacji sanitarnej i deszczowej na terenie Radomskiego Szpitala Specjalistycznego
Instytucja realizująca projekt	Radomski Szpital Specjalistyczny im. Tytusa Chałubińskiego
Czas realizacji projektu	2012-2013
Cel projektu	Celem jest usprawnienie działania kanalizacji sanitarnej i deszczowej – właściwe odprowadzenie ścieków i wód opadowych
Szacowana wartość inwestycji	500 000 zł

Projekt 5

Tytuł projektu	Remont i modernizacja instalacji c.o. w oddziałach i przychodniach Radomskiego Szpitala Specjalistycznego
Instytucja realizująca projekt	Radomski Szpital Specjalistyczny im. Tytusa Chałubińskiego
Czas realizacji projektu	2011-2012
Cel projektu	Przystosowanie obiektu do wymagań określonych w Rozporządzeniu Ministra Zdrowia z dnia 22.06.2005r. (D.U. nr 116 poz.985) – grzejniki łatwozmywalne, zapewnienie odpowiedniego rozkładu temperatur w pomieszczeniach, oszczędności energii cieplnej
Szacowana wartość inwestycji	1 000 000 zł

Projekt 6

Tytuł projektu	Termomodernizacja budynku Zakładu Opieki Długoterminowej z Zakładem Pielęgnacyjno-Opiekuńczym, Zakładem Opiekuńczo-Lecznym i Hospicjum Stacjonarnym Radomskiego Szpitala Specjalistycznego przy ul. Tochtermana 1 w Radomiu
Institucja realizująca projekt	Radomski Szpital Specjalistyczny im. Tytusa Chałubińskiego
Czas realizacji projektu	2009
Cel projektu	Celem projektu jest zmniejszenie emisji zanieczyszczeń do powietrza atmosferycznego w wyniku zaoszczędzonego zużycia paliwa do ogrzania budynku, poprawa estetyki elewacji budynku, a przede wszystkim poprawa warunków przebywania chorych oraz warunków pracy personelu.
Szacowana wartość inwestycji	300 000 zł

Projekt 7

Tytuł projektu	Termomodernizacja budynku Przychodni Specjalistycznych przy ul. Lekarskiej 4 Radomskiego Szpitala Specjalistycznego
Institucja realizująca projekt	Radomski Szpital Specjalistyczny im. Tytusa Chałubińskiego
Czas realizacji projektu	2011
Cel projektu	Celem projektu jest zmniejszenie emisji zanieczyszczeń do powietrza atmosferycznego w wyniku zaoszczędzonego zużycia paliwa do ogrzania budynku, poprawa estetyki elewacji budynku, a przede wszystkim poprawa warunków przebywania pacjentów oraz warunków pracy personelu.
Szacowana wartość inwestycji	300 000 zł

Projekt 8

Tytuł projektu	Termomodernizacja budynku głównego Radomskiego Szpitala Specjalistycznego przy ul. Tochtermana 1 w Radomiu
Instytucja realizująca projekt	Radomski Szpital Specjalistyczny im. Tytusa Chałubińskiego
Czas realizacji projektu	2008 – 2009
Cel projektu	Celem projektu jest zmniejszenie emisji zanieczyszczeń do powietrza atmosferycznego w wyniku zaoszczędzonego zużycia paliwa do ogrzania budynku, poprawa estetyki elewacji budynku, a przede wszystkim poprawa warunków przebywania chorych oraz warunków pracy personelu.
Szacowana wartość inwestycji	3 000 000 zł

Projekt 9

Tytuł projektu	Infrastruktura zabawowo-rekreacyjna dla Osiedla XV lecia
Instytucja realizująca projekt	Gmina Miasta Radomia
Czas realizacji projektu	2009-2012
Cel projektu	Rewitalizacja struktury przestrzennej Osiedla XV lecia.
Szacowana wartość inwestycji	4 000 000 zł

Projekt 10

Tytuł projektu	Rewitalizacja infrastruktury zabawowo –rekreacyjnej na terenach publicznych szkół podstawowych.
Instytucja realizująca projekt	Gmina Miasta Radomia
Czas realizacji projektu	2009
Cel projektu	Poprawa warunków życia oraz rozpowszechnianie sportu wśród dzieci i młodzieży.
Szacowana wartość inwestycji	1 400 000 zł

Projekt 11

Tytuł projektu	Rewitalizacja infrastruktury zabawowo-rekreacyjnej placówek publicznych przedszkoli
Instytucja realizująca projekt	Gmina Miasta Radomia
Czas realizacji projektu	2009
Cel projektu	Rewitalizacja miejsc rekreacji oraz wypoczynku dla dzieci i młodzieży uczęszczających do publicznych przedszkoli – 12 placówek
Szacowana wartość inwestycji	1 400 000 zł

Projekt 12

Tytuł projektu	Rewitalizacja Parku Planty
Instytucja realizująca projekt	Gmina Miasta Radomia
Czas realizacji projektu	2008-2012
Cel projektu	Odtworzenie funkcji ozdobno – rekreacyjno – przyrodniczej obiektu.
Szacowana wartość inwestycji	2 130 000 zł

Projekt 13

Tytuł projektu	Nadbudowa i rozbudowa Arki
Instytucja realizująca projekt	Stowarzyszenie Centrum Młodzieży „ARKA”
Czas realizacji projektu	2008-2010
Cel projektu	Zaadoptowanie budynku do prowadzenia działalności statutowej na rzecz dzieci młodzieży
Szacowana wartość inwestycji	2 000 000 zł

Projekt 14

Tytuł projektu	Kompleksowa rewitalizacja zabytkowych parków miejskich: Stary Ogród, Leśniczówka i im. T. Kościuszki w Radomiu
Instytucja realizująca projekt	Gmina Miasta Radomia
Czas realizacji projektu	2008 – 2011
Cel projektu	Odnowa zdegradowanych obszarów miasta. Projekt ma na celu przywrócenie funkcji rekreacyjno – turystycznej parków oraz poprawę estetyki miasta.
Szacowana wartość projektu	24 413 119,53 zł

Projekt 15

Tytuł projektu	Termomodernizacja budynków Zespołu Szkół Zawodowych przy ul. Śniadeckich 5 w Radomiu
Instytucja realizująca projekt	Gmina Miasta Radomia
Czas realizacji projektu	2007 - 2010
Cel projektu	Oszczędność energii potrzebnej na ogrzanie obiektu. Zmniejszenie emisji CO ₂ do atmosfery. Poprawa warunków nauczania dzieci i młodzieży.
Szacowana wartość inwestycji	2 500 000 zł

Projekt 16

Tytuł projektu	Termomodernizacja budynków IV Liceum Ogólnokształcącego przy ul. Mariackiej 25 w Radomiu
Instytucja realizująca projekt	Gmina Miasta Radomia
Czas realizacji projektu	2008 - 2010
Cel projektu	Oszczędność energii potrzebnej na ogrzanie obiektu. Zmniejszenie emisji CO ₂ do atmosfery. Poprawa warunków nauczania dzieci i młodzieży.
Szacowana wartość inwestycji	1 100 000 zł

Projekt 17

Tytuł projektu	Termomodernizacja budynku Publicznego Gimnazjum Nr-1 przy ul. Staromiejskiej 11 w Radomiu
Institucja realizująca projekt	Gmina Miasta Radomia
Czas realizacji projektu	2009 - 2011
Cel projektu	Oszczędność energii potrzebnej na ogrzanie obiektu. Zmniejszenie emisji CO ₂ do atmosfery. Poprawa warunków nauczania dzieci i młodzieży
Szacowana wartość inwestycji	1 200 000 zł

Projekt 18

Tytuł projektu	Termomodernizacja budynku II L.O. im. M. Konopnickiej przy ul. Kusocińskiego 8 w Radomiu
Institucja realizująca projekt	Gmina Miasta Radomia
Czas realizacji projektu	2007 - 2009
Cel projektu	Oszczędność energii potrzebnej na ogrzanie obiektu. Zmniejszenie emisji CO ₂ do atmosfery. Poprawa warunków nauczania dzieci i młodzieży
Szacowana wartość inwestycji	2 050 000 zł

Projekt 19

Tytuł projektu	Termomodernizacja budynku Publiczne Gimnazjum nr 11 przy ul. Kujawskiej 19 w Radomiu
Institucja realizująca projekt	Gmina Miasta Radomia
Czas realizacji projektu	2008 - 2010
Cel projektu	Oszczędność energii potrzebnej na ogrzanie obiektu. Zmniejszenie emisji CO ₂ do atmosfery. Poprawa warunków nauczania dzieci i młodzieży
Szacowana wartość inwestycji	1 100 000 zł

Projekt 20

Tytuł projektu	Termomodernizacja budynku Publicznej Szkoły Podstawowej nr 5 przy ul. Sowińskiego 1 w Radomiu
Institucja realizująca projekt	Gmina Miasta Radomia
Czas realizacji projektu	2007 - 2009
Cel projektu	Oszczędność energii potrzebnej na ogrzanie obiektu. Zmniejszenie emisji CO ₂ do atmosfery. Poprawa warunków nauczania dzieci i młodzieży
Szacowana wartość inwestycji	1 000 000 zł

Projekt 21

Tytuł projektu	Termomodernizacja budynków Ośrodek Szkolno – Wychowawczy Zasadnicza Szkoła Zawodowa nr 3 im. J. Korczaka ul. Grzecznarowskiego 15 w Radomiu
Institucja realizująca projekt	Gmina Miasta Radomia
Czas realizacji projektu	2009- 2011
Cel projektu	Oszczędność energii potrzebnej na ogrzanie obiektów. Zmniejszenie emisji CO ₂ do atmosfery. Poprawa warunków nauczania dzieci i młodzieży
Szacowana wartość inwestycji	1 500 000 zł

Projekt 22

Tytuł projektu	Termomodernizacja budynku Publicznego Gimnazjum nr 6 przy ul. Sadkowskiej 16 w Radomiu
Institucja realizująca projekt	Gmina Miasta Radomia
Czas realizacji projektu	2007 - 2009
Cel projektu	Oszczędność energii potrzebnej na ogrzanie obiektu. Zmniejszenie emisji CO ₂ do atmosfery. Poprawa warunków nauczania dzieci i młodzieży.
Szacowana wartość inwestycji	1 000 000 zł

Projekt 23

Tytuł projektu	Termomodernizacja budynku Publicznej Szkoły Podstawowej nr 13 przy ul. Sienkiewicza 30 w Radomiu
Instytucja realizująca projekt	Gmina Miasta Radomia
Czas realizacji projektu	2008 - 2010
Cel projektu	Oszczędność energii potrzebnej na ogrzanie obiektu. Zmniejszenie emisji CO ₂ do atmosfery. Poprawa warunków nauczania dzieci i młodzieży
Szacowana wartość inwestycji	1 500 000 zł

Projekt 24

Tytuł projektu	Termomodernizacja budynku Publicznej Szkoły Podstawowej nr 32 przy ul. Jarzyńskiego 3 w Radomiu
Instytucja realizująca projekt	Gmina Miasta Radomia
Czas realizacji projektu	2007 - 2010
Cel projektu	Oszczędność energii potrzebnej na ogrzanie obiektu. Zmniejszenie emisji CO ₂ do atmosfery. Poprawa warunków nauczania dzieci i młodzieży
Szacowana wartość inwestycji	1 100 000 zł

Projekt 25

Tytuł projektu	Termomodernizacja budynku V Liceum Ogólnokształcącego przy ul. Traugutta 52a w Radomiu
Instytucja realizująca projekt	Gmina Miasta Radomia
Czas realizacji projektu	2008 - 2010
Cel projektu	Oszczędność energii potrzebnej na ogrzanie obiektu. Zmniejszenie emisji CO ₂ do atmosfery. Poprawa warunków nauczania dzieci i młodzieży
Szacowana wartość inwestycji	2 000 000 zł

Projekt 26

Tytuł projektu	Termomodernizacja budynku Zespołu Szkół Elektronicznych przy ul. Sadkowskiej 19 w Radomiu
Instytucja realizująca projekt	Gmina Miasta Radomia
Czas realizacji projektu	2007 - 2009
Cel projektu	Oszczędność energii potrzebnej na ogrzanie obiektu. Zmniejszenie emisji CO ₂ do atmosfery. Poprawa warunków nauczania dzieci i młodzieży
Szacowana wartość inwestycji	1 550 000 zł

Projekt 27

Tytuł projektu	Bezpieczne miasto ogrodzenie terenu + monitoring . Wykonanie placu zabaw dla dzieci.
Instytucja realizująca projekt	Wspólnota Mieszkaniowa nieruchomości wspólnej przy ul. Domagalskiego 15 w Radomiu
Czas realizacji projektu	2007-2010
Cel projektu	Celem projektu jest odizolowanie młodej, dorastającej społeczności Wspólnoty od istniejących patologii społecznych
Szacowana wartość inwestycji	300 000 zł

Projekt 28

Tytuł projektu	Bezpieczne miasto, ogrodzenie terenu + monitoring. Wykonanie placu zabaw dla dzieci.
Instytucja realizująca projekt	Wspólnota Mieszkaniowa nieruchomości wspólnej przy ul. Staroopatowskiej 12/16 w Radomiu
Czas realizacji projektu	2007-2010
Cel projektu	Celem projektu jest poprawa bezpieczeństwa mieszkańców i warunków mieszkaniowych. Odizolowanie młodej dorastającej społeczności Wspólnoty od istniejących patologii społecznych. Zwiększenie wykrywalności przestępstw. Poprawa estetyki otoczenia wewnątrz bloku i na terenie przyległym.
Szacowana wartość inwestycji	360 000 zł

Projekt 29

Tytuł projektu	Termomodernizacja, monitoring, wykonanie placu zabaw dla dzieci i boiska dla młodzieży
Instytucja realizująca projekt	Wspólnota Mieszkaniowa nieruchomości wspólnej przy ul. Krasickiego 28/36 w Radomiu
Czas realizacji projektu	2007-2010
Cel projektu	Odizolowanie młodej dorastającej społeczności Wspólnoty od istniejących patologii społecznych
Szacowana wartość inwestycji	880 000 zł

Projekt 30

Tytuł projektu	Termomodernizacja, monitoring, wykonanie placu zabaw dla dzieci i boiska dla młodzieży
Instytucja realizująca projekt	Wspólnota Mieszkaniowa nieruchomości wspólnej przy ul. Pawia 5 w Radomiu
Czas realizacji projektu	2007-2010
Cel projektu	Odizolowanie młodej dorastającej społeczności Wspólnoty od istniejących patologii społecznych
Szacowana wartość inwestycji	880 000 zł

Projekt 31

Tytuł projektu	Termomodernizacja, monitoring, wymiana instalacji wod-kan, naprawa kominów
Instytucja realizująca projekt	Wspólnota Mieszkaniowa nieruchomości wspólnej przy ul. Czachowskiego 12 w Radomiu
Czas realizacji projektu	2007-2008
Cel projektu	Celem projektu jest ograniczenie emisji CO ² , rewitalizacja budynku oraz zwiększenie bezpieczeństwa mieszkańców.
Szacowana wartość inwestycji	478 000 zł

Projekt 32

Tytuł projektu	Termomodernizacja, monitoring, wymiana instalacji wod-kan, naprawa kominów
Institucja realizująca projekt	Wspólnota Mieszkaniowa nieruchomości wspólnej przy ul. Focha 9 w Radomiu
Czas realizacji projektu	2007-2010
Cel projektu	Celem projektu jest ograniczenie emisji CO ² , rewitalizacja budynku oraz zwiększenie bezpieczeństwa mieszkańców.
Szacowana wartość inwestycji	478 000 zł

Projekt 33

Tytuł projektu	Przebudowa Młodzieżowego Domu Kultury przy ul. Słowackiego 17 w Radomiu
Institucja realizująca projekt	Gmina Miasta Radomia
Czas realizacji projektu	2007 - 2009
Cel projektu	Celem projektu jest rewitalizacja zabytkowego budynku, udostępnienie na cele publiczne oraz zlikwidowanie istniejącego zagrożenia zdrowia i życia dla użytkowników obiektu.
Szacowana wartość inwestycji	3 482 522,39 zł

Projekt 34

Tytuł projektu	Park – dolina rzeki Mlecznej – Grodzisko „Piotrówka”
Institucja realizująca projekt	Gmina Miasta Radomia
Czas realizacji projektu	2009 - 2014
Cel projektu	Celem projektu jest odnowa zdegradowanych obszarów miasta.
Szacowana wartość inwestycji	9 900 000 zł

Projekt 35

Tytuł projektu	650 lecie parafii - Fara p.w. Św. Jana Chrzciciela w Radomiu jako centrum kulturalne dla regionu
Institucja realizująca projekt	Parafia Św. Jana Chrzciciela w Radomiu
Czas realizacji projektu	2010 – 2013
Cel projektu	Renowacja i adaptacja na cele społeczno-kulturalne budynków o wartości architektonicznej i znaczeniu historycznym, znajdujących się na rewitalizowanym terenie. Realizacja projektu obejmowałaby prace konserwatorskie, odnowienie fasad i dachów budynków wraz z zagospodarowaniem przyległego terenu: lapidarium i rewaloryzacją otoczenia kościoła.
Szacowana wartość inwestycji	20 000 000 zł

Projekt 36

Tytuł projektu	Rewitalizacja Miasta Kazimierzowskiego poprzez remont i rozbudowę kamienicy przy ul. Rwańskiej 8 w Radomiu wraz z otoczeniem
Institucja realizująca projekt	„Rewitalizacja” sp. z o.o.
Czas realizacji projektu	2008 – 2011
Cel projektu	Odnowa zdegradowanych obszarów miasta Radomia
Szacowana wartość inwestycji	5 128 070,17 zł

Projekt 37

Tytuł projektu	Rewitalizacja Miasta Kazimierzowskiego poprzez remont i przebudowę kamienic przy ul. Rynek 12 i Wałowa 22 wraz z otoczeniem
Institucja realizująca projekt	„Rewitalizacja” sp. z o.o.
Czas realizacji projektu	2010-2013
Cel projektu	Odnowa zdegradowanych obszarów miasta Radomia
Szacowana wartość inwestycji	7 098 262 zł

Projekt 38

Tytuł projektu	Rewitalizacja Miasta Kazimierzowskiego w Radomiu poprzez remont i przebudowę zabytkowego budynku Kamienicy Starościńskiej na ul. Grodzkiej 8 wraz z otoczeniem
Instytucja realizująca projekt	Gmina Miasta Radomia / „Rewitalizacja” sp. z o.o.
Czas realizacji projektu	2008 – 2012
Cel projektu	Odnowa zdegradowanych obszarów miasta Radomia
Szacowana wartość inwestycji	2 932 664,69 zł

Projekt 39

Tytuł projektu	Rewitalizacja Miasta Kazimierzowskiego poprzez remont i przebudowę kamienicy przy ul. Rwańskiej 16 wraz z nową zabudową od ul. Wałowej 4 w Radomiu wraz z otoczeniem
Instytucja realizująca projekt	„Rewitalizacja” sp. z o.o.
Czas realizacji projektu	2009 – 2011
Cel projektu	Odnowa zdegradowanych obszarów miasta Radomia
Szacowana wartość inwestycji	5 345 659 zł

Projekt 40

Tytuł projektu	Rewitalizacja Miasta Kazimierzowskiego poprzez remont i przebudowę kamienicy przy ul. Rwańskiej 17 wraz z nową zabudową od ul. Szewskiej 20 w Radomiu wraz z otoczeniem
Instytucja realizująca projekt	„Rewitalizacja” sp. z o.o.
Czas realizacji projektu	2009 – 2011
Cel projektu	Odnowa zdegradowanych obszarów miasta Radomia
Szacowana wartość inwestycji	6 408 327 zł

Projekt 41

Tytuł projektu	Remont i rewitalizacja budynku Miejskiej Biblioteki Publicznej przy ul. Kusocińskiego 13 wraz z otoczeniem
Instytucja realizująca projekt	„Rewitalizacja” sp. z o.o.
Czas realizacji projektu	2009-2010
Cel projektu	Odnowa zdegradowanych obszarów miasta Radomia
Szacowana wartość inwestycji	800 000 zł

Projekt 42

Tytuł projektu	Adaptacja budynku dla organizacji pozarządowych, remont i termomodernizacja OKiSz
Instytucja realizująca projekt	Ośrodek Kultury i Sztuki „Resursa Obywatelska” w Radomiu, Gmina Radom
Czas realizacji projektu	2008 – 2013
Cel projektu	Remont piwnic, budynków gospodarczych, części dachów i elewacji, stworzenie centrum dla organizacji pozarządowych
Szacowana wartość inwestycji	2 000 000 zł

Projekt 43

Tytuł projektu	Rewitalizacja DOMU TECHNIKA w Radomiu, ul. Struga 7a
Instytucja realizująca projekt	RRFSNT NOT
Czas realizacji projektu	2009-2010
Cel projektu	Zmiana wyglądu (wystroju) i warunków technicznych oraz otoczenia budynku DOMU TECHNIKA w stylu i wyglądzie realizowanego w sąsiedztwie „CENTRUM SŁONECZNEGO”. Poprawa warunków technicznych i estetycznych obiektu. Poprawa integracji z otoczeniem.
Szacowana wartość inwestycji	2 500 000 zł

Projekt 44

Tytuł projektu	Remont i modernizacja XI-to kondygnacyjnego wielorodzinnego budynku mieszkalno-usługowego przy ul. Niedziałkowskiego 19/21 w Radomiu
Instytucja realizująca projekt	Spółdzielnia Mieszkaniowa „NASZ DOM” w Radomiu
Czas realizacji projektu	2009 – 2012
Cel projektu	Poprawa warunków mieszkaniowych a przede wszystkim bezpieczeństwa mieszkańców. Zmniejszenie zapotrzebowania na energię cieplną dla potrzeb ogrzewania budynku .
Szacowana wartość inwestycji	2 756 611 zł

Projekt 45

Tytuł projektu	Remont i modernizacja XI-to kondygnacyjnego wielorodzinnego budynku mieszkalnego przy ul. Czachowskiego 21 w Radomiu
Instytucja realizująca projekt	Spółdzielnia Mieszkaniowa „NASZ DOM” w Radomiu
Czas realizacji projektu	2009 – 2012
Cel projektu	Poprawa warunków mieszkaniowych i bezpieczeństwa mieszkańców budynku. Zmniejszenie zapotrzebowania na energię cieplną dla potrzeb ogrzewania.
Szacowana wartość inwestycji	2 695 770 zł

Projekt 46

Tytuł projektu	Budowa ul. Betonowej (przy Teatrze).
Instytucja realizująca projekt	Gmina Miasta Radomia – Miejski Zarząd Dróg i Komunikacji w Radomiu
Czas realizacji projektu	2009
Cel projektu	Poprawa komunikacji publicznej w mieście jest głównym celem projektu, który może zostać osiągnięty min. poprzez budowę ul. Betonowej w ramach, której wykonane zostaną następujące roboty:

	<ul style="list-style-type: none"> - budowa nawierzchni jezdni wraz z warstwami konstrukcyjnymi, - budowa ciągów pieszych, - budowa kanaliz. deszczowej wraz z wykonaniem odwodnienia ulicy, - budowa oświetlenia ulicznego, <p>Ponadto wykonanie nowego oznakowania pionowego i poziomego jezdni.</p>
Szacowana wartość inwestycji	3 100 000 zł

Projekt 47

Tytuł projektu	Budowa ul. Dębowej (od ul. Limanowskiego do ul. Maratońskiej).
Instytucja realizująca projekt	Gmina Miasta Radomia – Miejski Zarząd Dróg i Komunikacji w Radomiu
Czas realizacji projektu	2009
Cel projektu	<p>Poprawa komunikacji publicznej w mieście jest głównym celem projektu, który może zostać osiągnięty min. poprzez budowę ul. Dębowej w ramach, której wykonane zostaną następujące roboty:</p> <ul style="list-style-type: none"> - budowa nawierzchni jezdni wraz z warstwami konstrukcyjnymi, - budowa ciągów pieszych, budowa ścieżek rowerowych - budowa kanalizacji deszczowej wraz z wykonaniem odwodnienia ulicy, - budowa oświetlenia ulicznego, <p>Ponadto wykonanie nowego oznakowania pionowego i poziomego jezdni.</p>
Szacowana wartość inwestycji	7 000 000 zł

Projekt 48

Tytuł projektu	Przebudowa placu z fontannami usytuowanego przy pl. Konstytucji 3 Maja
Instytucja realizująca projekt	Gmina Miasta Radomia – Miejski Zarząd Dróg i Komunikacji w Radomiu
Czas realizacji projektu	2009

Cel projektu	Głównym celem projektu jest podniesienie wartości turystycznej miasta Radom poprzez poprawę estetyki w centrum miasta. Cel ten może zostać osiągnięty m.in. poprzez przebudowę placu z fontannami, w ramach którego wykonane zostaną następujące roboty: <ul style="list-style-type: none"> - przebudowa fontann wraz z infrastrukturą, - przebudowa nawierzchni ciągów pieszych, - przebudowa oświetlenia placu, Ponadto przewidziana jest wymiana małej architektury (ławki, kosze, itd.)
Szacowana wartość inwestycji	1 500 000 zł

Projekt 49

Tytuł projektu	Budowa ul. Głównej
Instytucja realizująca projekt	Gmina Miasta Radomia – Miejski Zarząd Dróg i Komunikacji w Radomiu
Czas realizacji projektu	2009
Cel projektu	Poprawa komunikacji publicznej w mieście jest głównym celem projektu, który może zostać osiągnięty min. poprzez przebudowę ul. Głównej w ramach, której wykonane zostaną następujące roboty: <ul style="list-style-type: none"> - przebudowa nawierzchni jezdni, - przebudowa nawierzchni ciągów pieszych, - budowa kanaliz. deszczowej wraz z wykonaniem odwodnienia ulicy, - przebudowa oświetlenia ulicznego, Ponadto wykonanie nowego oznakowania pionowego i poziomego jezdni.
Szacowana wartość inwestycji	4 000 000 zł

Projekt 50

Tytuł projektu	Przebudowa ul. Kilińskiego
Instytucja realizująca projekt	Gmina Miasta Radomia – Miejski Zarząd Dróg i Komunikacji w Radomiu
Czas realizacji projektu	2008

Cel projektu	<p>Poprawa funkcjonowania komunikacji publicznej w mieście jest głównym celem projektu, który może zostać osiągnięty min. poprzez przebudowę ul. Kilińskiego w ramach, której wykonane zostaną następujące roboty:</p> <ul style="list-style-type: none"> - przebudowa nawierzchni jezdni i miejsc postojowych, - przebudowa nawierzchni ciągów pieszych, - budowa kanaliz. deszczowej wraz z wykonaniem odwodnienia ulicy, - przebudowa oświetlenia ulicznego, <p>Ponadto wykonanie nowego oznakowania pion. i poziom. jezdni.</p>
Szacowana wartość inwestycji	1 000 000 zł

Projekt 51

Tytuł projektu	Przebudowa ul. Malczewskiego
Instytucja realizująca projekt	Gmina Miasta Radomia – Miejski Zarząd Dróg i Komunikacji w Radomiu
Czas realizacji projektu	2008
Cel projektu	<p>Poprawa komunikacji publicznej w mieście jest głównym celem projektu, który może zostać osiągnięty min. poprzez przebudowę ul. Malczewskiego w ramach, której wykonane zostaną następujące roboty:</p> <ul style="list-style-type: none"> - przebudowa nawierzchni jezdni, - przebudowa nawierzchni ciągów pieszych, - budowa kanaliz. deszczowej wraz z wykonaniem odwodnienia ulicy, - przebudowa oświetlenia ulicznego, <p>Ponadto wykonanie nowego oznakowania pionowego i poziomego jezdni.</p>
Szacowana wartość inwestycji	3 000 000 zł

Projekt 52

Tytuł projektu	Przebudowa ul. Mickiewicza
Instytucja realizująca projekt	Gmina Miasta Radomia – Miejski Zarząd Dróg i Komunikacji w Radomiu

Czas realizacji projektu	2009
Cel projektu	<p>Poprawa komunikacji publicznej w mieście jest głównym celem projektu, który może zostać osiągnięty min. poprzez przebudowę ul. Mickiewicza w ramach, której wykonane zostaną następujące roboty:</p> <ul style="list-style-type: none"> - przebudowa nawierzchni jezdni, - przebudowa nawierzchni ciągów pieszych, - budowa kanaliz. deszczowej wraz z wykonaniem odwodnienia ulicy, - przebudowa oświetlenia ulicznego, <p>Ponadto wykonanie nowego oznakowania pionowego i poziomego jezdni oraz budowa ścieżek rowerowych.</p>
Szacowana wartość inwestycji	2 320 000 zł

Projekt 53

Tytuł projektu	Przebudowa ul. Mireckiego i ul. Limanowskiego od ronda ks. Kotlarza do ul. Wałowej.
Instytucja realizująca projekt	Gmina Miasta Radomia – Miejski Zarząd Dróg i Komunikacji w Radomiu
Czas realizacji projektu	2007-2008
Cel projektu	<p>Poprawa komunikacji publicznej w mieście jest głównym celem projektu, który może zostać osiągnięty min. poprzez przebudowę ul. Mireckiego w ramach, której wykonane zostaną następujące roboty:</p> <ul style="list-style-type: none"> - przebudowa nawierzchni jezdni, - przebudowa nawierzchni ciągów pieszych, - budowa kanaliz. deszczowej wraz z wykonaniem odwodnienia ulicy, - przebudowa oświetlenia ulicznego, <p>Ponadto wykonanie nowego oznakowania pionowego i poziomego jezdni.</p>
Szacowana wartość inwestycji	6 000 000 zł

Projekt 54

Tytuł projektu	Przebudowa ul. Nowospacerowej
Instytucja realizująca projekt	Gmina Miasta Radomia – Miejski Zarząd Dróg i Komunikacji w Radomiu
Czas realizacji projektu	2009
Cel projektu	<p>Poprawa komunikacji publicznej w mieście jest głównym celem projektu, który może zostać osiągnięty min. poprzez przebudowę ul. Nowospacerowej w ramach, której wykonane zostaną następujące roboty:</p> <ul style="list-style-type: none">- przebudowa nawierzchni jezdni,- przebudowa nawierzchni ciągów pieszych,- budowa kanaliz. deszczowej wraz z wykonaniem odwodnienia ulicy,- przebudowa oświetlenia ulicznego, <p>Ponadto wykonanie nowego oznakowania pionowego i poziomego jezdni.</p>
Szacowana wartość inwestycji	3 000 000 zł

Projekt 55

Tytuł projektu	Przebudowa Pl. Dworcowego usytuowanego przed dworcem PKP
Instytucja realizująca projekt	Gmina Miasta Radomia – Miejski Zarząd Dróg i Komunikacji w Radomiu
Czas realizacji projektu	2009
Cel projektu	<p>Poprawa komunikacji publicznej w mieście jest głównym celem projektu, który może zostać osiągnięty min. poprzez przebudowę Palcu Dworcowego w ramach, której wykonane zostaną następujące roboty:</p> <ul style="list-style-type: none">- przebudowa nawierzchni jezdni,- przebudowa nawierzchni ciągów pieszych,- budowa kanaliz. deszczowej wraz z wykonaniem odwodnienia ulicy,- przebudowa oświetlenia ulicznego, <p>Ponadto wykonanie nowego oznakowania pionowego i poziomego jezdni oraz budowa ścieżek rowerowych.</p>
Szacowana wartość inwestycji	5 100 000 zł

Projekt 56

Tytuł projektu	Przebudowa Placu Jagiellońskiego
Instytucja realizująca projekt	Gmina Miasta Radomia – Miejski Zarząd Dróg i Komunikacji w Radomiu
Czas realizacji projektu	2010
Cel projektu	Poprawa estetyki w mieście jest głównym celem projektu, który może zostać osiągnięty min. poprzez przebudowę Placu Jagiellońskiego w ramach, której wykonane zostaną następujące roboty: <ul style="list-style-type: none">- przebudowa nawierzchni placu,- przebudowa nawierzchni ciągów pieszych,- przebudowa oświetlenia ulicznego, Ponadto budowa ścieżek rowerowych.
Szacowana wartość inwestycji	1 200 000 zł

Projekt 57

Tytuł projektu	Przebudowa ul. Reja wraz z pl. Kazimierza
Instytucja realizująca projekt	Gmina Miasta Radomia – Miejski Zarząd Dróg i Komunikacji w Radomiu
Czas realizacji projektu	2007-2008
Cel projektu	Poprawa komunikacji publicznej w mieście jest głównym celem projektu, który może zostać osiągnięty min. poprzez przebudowę ul. Reja wraz z pl. Kazimierza w ramach, której wykonane zostaną następujące roboty: <ul style="list-style-type: none">- przebudowa nawierzchni jezdni,- przebudowa nawierzchni ciągów pieszych,- budowa kanalizacji deszczowej wraz z wykonaniem odwodnienia ulicy,- przebudowa oświetlenia ulicznego, Ponadto wykonanie nowego oznakowania pionowego i poziomego jezdni.
Szacowana wartość inwestycji	6 000 000 zł

Projekt 58

Tytuł projektu	Przebudowa ulic przy Rynku Miasta Kazimierzowskiego
Instytucja realizująca projekt	Gmina Miasta Radomia – Miejski Zarząd Dróg i Komunikacji w Radomiu
Czas realizacji projektu	2008-2009
Cel projektu	<p>Poprawa komunikacji publicznej w mieście jest głównym celem projektu, który może zostać osiągnięty min. poprzez przebudowę ulic przy Rynku Starego Miasta w ramach, której wykonane zostaną następujące roboty:</p> <ul style="list-style-type: none">- przebudowa nawierzchni jezdni,- przebudowa nawierzchni ciągów pieszych,- budowa kanaliz. deszczowej wraz z wykonaniem odwodnienia ulicy,- przebudowa oświetlenia ulicznego, <p>Ponadto wykonanie nowego oznakowania pionowego i poziomego jezdni.</p>
Szacowana wartość inwestycji	4 000 000 zł

Projekt 59

Tytuł projektu	Przebudowa ul. Wałowej
Instytucja realizująca projekt	Gmina Miasta Radomia – Miejski Zarząd Dróg i Komunikacji w Radomiu
Czas realizacji projektu	2008-2009
Cel projektu	<p>Poprawa komunikacji publicznej w mieście jest głównym celem projektu, który może zostać osiągnięty min. poprzez przebudowę ul. Wałowej w ramach, której wykonane zostaną następujące roboty:</p> <ul style="list-style-type: none">- przebudowa nawierzchni jezdni wraz z miejscami postojowymi,- przebudowa nawierzchni ciągów pieszych,- budowa kanaliz. deszczowej wraz z wykonaniem odwodnienia ulicy,- przebudowa oświetlenia ulicznego, <p>Ponadto wykonanie nowego oznakowania pionowego i poziomego jezdni.</p>
Szacowana wartość inwestycji	4 000 000 zł

Projekt 60

Tytuł projektu	Przebudowa ul. Żeromskiego na odcinku od ul. Witolda do ul. Malczewskiego wraz z placem przed kościołem Bernardynów.
Instytucja realizująca projekt	Gmina Miasta Radomia – Miejski Zarząd Dróg i Komunikacji w Radomiu
Czas realizacji projektu	2008
Cel projektu	<p>Poprawa komunikacji publicznej w mieście jest głównym celem projektu, który może zostać osiągnięty min. poprzez przebudowę ul. Żeromskiego w ramach, której wykonane zostaną następujące roboty:</p> <ul style="list-style-type: none">- przebudowa nawierzchni jezdni,- przebudowa nawierzchni ciągów pieszych,- budowa kanalizacji deszczowej wraz z wykonaniem odwodnienia ulicy,- przebudowa oświetlenia ulicznego, <p>Ponadto wykonanie nowego oznakowania pionowego i poziomego jezdni.</p>
Szacowana wartość inwestycji	3 500 000 zł

Projekt 61

Tytuł projektu	Prace remontowo-konserwatorskie we wnętrzu kościoła p.w. Św. Rodziny w Radomiu
Instytucja realizująca projekt	Parafia Św. Rodziny
Czas realizacji projektu	2009 – 2010
Cel projektu	Przywrócenie neogotyckiego charakteru i wystroju kościoła.
Szacowana wartość inwestycji	250 000 zł

Projekt 62

Tytuł projektu	Wymiana instalacji gazowej
Instytucja realizująca projekt	Wspólnota Mieszkaniowa nieruchomości wspólnej przy ul. Kościuszki 6e w Radomiu administrator budynku Spółdzielnia Mieszkaniowa Budowlani ul. Planty 15 w Radomiu
Czas realizacji projektu	marzec- czerwiec 2008
Cel projektu	Projekt ma na celu poprawę bezpieczeństwa mieszkańców budynku
Szacowana wartość inwestycji	75 000 zł

Projekt 63

Tytuł projektu	Historia i współczesność zabytkowego kompleksu poklasztorowego przy kościele św. Trójcy w Radomiu – rewitalizacja obiektu z racji 4000 lecia fundacji
Instytucja realizująca projekt	Kuria Diecezji Radomskiej
Czas realizacji projektu	2010-2012
Cel projektu	Renowacja i adaptacja dla celów społeczno-kulturalnych, ze szczególnym zwróceniem uwagi na funkcję edukacji historyczno-turystycznej budynków o wartości architektonicznej i szczególnym znaczeniu historycznym, znajdujących się pod opieką konserwatorską oraz w obszarze rewitalizowanej części miasta. Ponadto, zapewnienie mieszkańcom miasta oraz turystom dobrego dostępu do obiektów wraz z uatrakcyjnieniem przekazu informacji o szczególnie istotnym w aspekcie historycznym znaczeniu zespołu poklasztorowego.
Szacowana wartość inwestycji	2 000 000 zł

Projekt 64

Tytuł projektu	Rewitalizacja i modernizacja budynku mieszkalnego przy ul. Kelles-Krauz 7 w Radomiu
Instytucja realizująca projekt	Wspólnota Mieszkaniowa przy ul. Kelles Krauz 7
Czas realizacji projektu	2009
Cel projektu	Projekt ma na celu wykonanie odnowienia elewacji budynku, docieplenie ścian i remont balkonów z zachowaniem oryginalnych elementów budynku (gzymsy, bonie i inne detale architektoniczne). Odwodnienie powierzchni podwórza i jej utwardzenie.
Szacowana wartość inwestycji	385 000 zł

Projekt 65

Tytuł projektu	Wymiana instalacji wodno-kanalizacyjnej w budynku, remont elewacji budynku
Instytucja realizująca projekt	Wspólnota Mieszkaniowa przy ul. Żeromskiego 79/81
Czas realizacji projektu	2009-2010
Cel projektu	Celem projektu jest poprawa estetyki budynku oraz jego funkcjonalności.
Szacowana wartość inwestycji	110 000 zł

Projekt 66

Tytuł projektu	Adaptacja i modernizacja budynku Caritas Diecezji Radomskiej na Centrum Aktywności Lokalnej dla osób zagrożonych marginalizacją społeczną
Instytucja realizująca projekt	CARITAS DIECEZJI RADOMSKIEJ Ul. Kościelna 5 26-6004 Radom
Czas realizacji projektu	2008 — 2010
Cel projektu	Celem tego projektu jest adaptacja i modernizacja budynku dla potrzeb Centrum Aktywności Lokalnej, niezbędna do realizacji działań na rzecz zwiększenia dostępu do rynku pracy osób zagrożonych wykluczeniem społecznym. W ramach przedsięwzięcia przewiduje się: <ul style="list-style-type: none">• Zmianę układu pomieszczeń istniejącego budynku związaną z dostosowaniem ich do wymogów Centrum (sale szkoleniowe, pomieszczenia specjalistyczne, sala konferencyjna);• Adaptację ciągów komunikacyjnych (dostęp na I piętro budynku);• Przebudowę instalacji sanitarnej oraz elektrycznej w celu eliminacji zagrożeń związanych z ich złym stanem technicznym;• Wymianę konstrukcji i poszycia dachu;• Odnowienie elewacji budynku;• Podniesienie estetyki w ramach rewitalizacji miasta oraz zagospodarowanie przyległego terenu na cele rekreacyjne i zdrowotne.
Szacowana wartość inwestycji	950 000 zł

Projekt 67

Tytuł projektu	Odnowienie i remont pomieszczeń Klubu Środowisk Twórczych „Łaźnia” przy ul. Żeromskiego 56.
Instytucja realizująca projekt	Klub Środowisk Twórczych „Łaźnia” Żeromskiego 56.
Czas realizacji projektu	2009
Cel projektu	Projekt polegać będzie na remoncie i odmalowaniu pomieszczeń Klubu Środowisk Twórczych „Łaźnia”. Remont obejmował będzie wymianę stolarki okiennej, drzwi oraz remont świetlika na klatce schodowej i częściową wymianę izolacji elektrycznej. W wyniku tych działań nastąpi znacząca poprawa warunków funkcjonowania Klubu.
Szacowana wartość inwestycji	90 000 zł

Projekt 68

Tytuł projektu	Wyrównanie podłoża i ułożenie kostki brukowej wokół budynku Świetlicy oraz na drodze dojazdowej do posesji.
Instytucja realizująca projekt	Zgromadzenie Sióstr Świętego Michała Archanioła- Katolicka Świetlica Profilaktyczno – Wychowawcza Oratorium ul. Wernera 7A 26 – 600 Radom
Czas realizacji projektu	2009-2010
Cel projektu	Celem tego projektu jest zapewnienie dzieciom bezpiecznego i estetycznego miejsca ich przebywania i zabaw.
Szacowana wartość inwestycji	120 000 zł

Projekt 69

Tytuł projektu	Modernizacja terenów KWP zs. w Radomiu (termomodernizacja budynków, remont pomieszczeń biurowych i sanitariatów, budowa boiska, remont stacji paliw i agregatorowi, utylizacja azbestu), budowa parkingu
Instytucja realizująca projekt	KWP zs. w Radomiu
Czas realizacji projektu	2008-2013
Cel projektu	Celem projektu jest poprawa warunków przyjęć interesantów, poprawa estetyki przestrzennej oraz uporządkowanie i adaptacja terenów przyległych
Szacowana wartość inwestycji	ok. 7 700 000 zł

Projekt 70

Tytuł projektu	Adaptacja budynków przemysłowych - poprawa stanu infrastruktury Policji
Instytucja realizująca projekt	KWP zs. w Radomiu
Czas realizacji projektu	2008-2012
Cel projektu	Celem projektu jest poprawa funkcjonalności budynku, poprawa warunków pracy pracowników oraz zmniejszenie zużycia energii elektrycznej.
Szacowana wartość inwestycji	5 000 000 zł

Projekt 71

Tytuł projektu	Konserwacja neogotyckiego kościoła katedralnego w Radomiu – rewaloryzacja budynku świątyni oraz ograniczenie kosztów eksploatacji i emisji zanieczyszczeń poprzez wybudowanie nowoczesnego – proekologicznego systemu ogrzewania.
Instytucja realizująca projekt	Parafia Katedralna p.w. Opieki Najświętszej Maryi Panny w Radomiu
Czas realizacji projektu	2008-2012
Cel projektu	Celem projektu jest powstrzymanie degradacji technicznej budynku świątyni poprzez wykonanie prac remontowo-konserwatorskich oraz poprawa dostępności dla osób niepełnosprawnych ruchowo i z małymi dziećmi, a także zmniejszenie kosztów eksploatacji i zmniejszenie ilości zanieczyszczeń emitowanych do atmosfery. Projekt przyczyni się do poprawy estetyki miasta a tym samym podniesie wartość turystyczną miasta.
Szacowana wartość inwestycji	10 000 000 zł

Projekt 72

Tytuł projektu	Przebudowa pionów instalacji gazowej i kanalizacji ściekowej wraz z instalacją wodomierzy w budynku przy ulicy Witolda 6/8 w Radomiu
Instytucja realizująca projekt	Spółdzielnia Mieszkaniowa „EKO” w Radomiu
Czas realizacji projektu	2008 - 2010
Cel projektu	Celem projektu jest poprawa warunków życia mieszkańców budynku przy ulicy Witolda 6/8
Szacowana wartość inwestycji	240 000 zł

Projekt 73

Tytuł projektu	Ogrodzenie terenu Spółdzielni Mieszkaniowej „EKO” w Radomiu przy ulicy Witolda 6/8 wraz z montażem bramy wejściowej, instalacją domofonów zewnętrznych, elewacją z ociepleniem części handlowo-usługowej budynku w poziomie parteru i oświetleniem posesji.
Instytucja realizująca projekt	Spółdzielnia Mieszkaniowa „EKO” w Radomiu
Czas realizacji projektu	2008 - 2009
Cel projektu	Celem projektu jest poprawa warunków życia i bezpieczeństwa mieszkańców budynku przy ulicy Witolda 6/8
Szacowana wartość inwestycji	140 000 zł

Projekt 74

Tytuł projektu	Rewitalizacja renowacja budynku Broni 1 w Radomiu
Instytucja realizująca projekt	Wspólnota Mieszkaniowa Ul. Broni 1 w Radomiu
Czas realizacji projektu	2009-2010
Cel projektu	Poprawa stanu tech. obiektu, uwypuklenie walorów architektonicznych, poprawa estetyki, poprawa ciepłochronności.
Szacowana wartość inwestycji	700 000 zł

Projekt 75

Tytuł projektu	Termomodernizacja budynku ul. Kościuszki 8a w Radomiu
Instytucja realizująca projekt	Wspólnota Mieszkaniowa ul. Kościuszki 8a w Radomiu
Czas realizacji projektu	2010
Cel projektu	Usunięcie istniejących zagrożeń, oszczędność na ogrzewaniu, sprostanie normom unijnym.
Szacowana wartość inwestycji	500 000 zł

Projekt 76

Tytuł projektu	Remont dachu, renowacja elewacji i fasad budynku przy ulicy Piłsudskiego 8 w Radomiu
Instytucja realizująca projekt	Wspólnota Mieszkaniowa Nieruchomości Wspólnej przy ul. Piłsudskiego 8 w Radomiu
Czas realizacji projektu	2008-2011
Cel projektu	Przeprowadzenie wymienionych robót remontowych poprawi stan techniczny i estetyczny zabytkowego obiektu.
Szacowana wartość inwestycji	400 000 zł

Projekt 77

Tytuł projektu	Wymiana pokrycia dachowego i adaptacja powierzchni strychowej na lokale mieszkalne
Instytucja realizująca projekt	Wspólnota Mieszkaniowa nieruchomości wspólnej przy ul. Kościuszki 4 w Radomiu, administrator budynku Spółdzielnia Mieszkaniowa Budowlani ul. Plany 15 w Radomiu
Czas realizacji projektu	Koniec września 2008
Cel projektu	Bezpieczeństwo mieszkańców, poprawa estetyki budynku i atrakcyjności.
Szacowana wartość inwestycji	300 000 zł

Projekt 78

Tytuł projektu	Rewitalizacja kamienicy przy ul. Mickiewicza 11
Instytucja realizująca projekt	Wspólnota Mieszkaniowa Nieruchomości przy ul. Mickiewicza 11 w Radomiu
Czas realizacji projektu	2008 - 2010
Cel projektu	Poprawa wizerunku kamienicy znajdującej się w ścisłym centrum Radomia, ochrona budynku przed dalszym systematycznym niszczeniem, poprawa bezpieczeństwa mieszkańców, oszczędność energii potrzebnej do ogrzania kamienicy, zmniejszenie emisji CO2.
Szacowana wartość inwestycji	250 000 zł

Projekt 79

Tytuł projektu	Rewitalizacja elewacji zewnętrznej kamienicy ul. J. Piłsudskiego 4
Instytucja realizująca projekt	Wspólnota Mieszkaniowa Nieruchomości Piłsudskiego 4 w Radomiu
Czas realizacji projektu	2010 (60 dni)
Cel projektu	Celem projektu jest odnowa elewacji a co za tym idzie poprawa estetyki budynku i ulicy.
Szacowana wartość inwestycji	70 000 zł

Projekt 80

Tytuł projektu	Wymiana grzejników
Instytucja realizująca projekt	Placówka Wielofunkcyjna „Słoneczny Dom”
Czas realizacji projektu	2008
Cel projektu	Celem projektu jest wprowadzenie oszczędności finansowych w placówce.
Szacowana wartość inwestycji	20 000 zł

Projekt 81

Tytuł projektu	Rozbudowa placu zabaw
Instytucja realizująca projekt	Placówka Wielofunkcyjna „Słoneczny Dom”
Czas realizacji projektu	2008
Cel projektu	Projekt ma na celu rozbudowę istniejącego placu zabaw a tym samym uatrakcyjnienie miejsca zabaw dzieci.
Szacowana wartość inwestycji	60 000 zł

Projekt 82

Tytuł projektu	Termomodernizacja budynku Placówki Wielofunkcyjnej „Słoneczny Dom”
Instytucja realizująca projekt	Placówka Wielofunkcyjna „Słoneczny Dom”
Czas realizacji projektu	2008
Cel projektu	Projekt ma na celu ocieplenie budynku, poprawa estetyki budynku oraz wprowadzenie oszczędności finansowych.
Szacowana wartość inwestycji	600 000 zł

Projekt 83

Tytuł projektu	Zagospodarowanie terenu przy Placówce Wielofunkcyjnej „Słoneczny Dom”
Institucja realizująca projekt	Placówka Wielofunkcyjna „Słoneczny Dom”
Czas realizacji projektu	2008
Cel projektu	Projekt ma na celu poprawę estetyki terenu przy placówce.
Szacowana wartość inwestycji	155 000 zł

Projekt 84

Tytuł projektu	NSP na miarę XXI wieku- inwestycją w edukację i sport inwestujemy w przyszłość
Institucja realizująca projekt	Stowarzyszenie „Sami dla Siebie”
Czas realizacji projektu	2008-2013
Cel projektu	Rewitalizacja obiektu, w celu pełnego przystosowania go do pełnienia roli nowoczesnej placówki oświatowej i miejsca umożliwiającego zagospodarowanie czasu wolnego dzieci i młodzieży.
Szacowana wartość inwestycji	3 073 500 zł

Projekt 85

Tytuł projektu	Remont i modernizacja pomieszczeń Miejskiego Centrum Kultury i Informacji Międzynarodowej Traugutta 31/33 26-600 Radom.
Institucja realizująca projekt	Miejskie Centrum Kultury i Informacji Międzynarodowej w Radomiu.
Czas realizacji projektu	(12 miesięcy) 2009-2010
Cel projektu	Poprawa warunków funkcjonowania instytucji kultury.
Szacowana wartość inwestycji	410 000 zł

Projekt 86

Tytuł projektu	Rewitalizacja Nieruchomości Wspólnej Szewska 5 w Radomiu
Institucja realizująca projekt	Wspólnota Mieszkaniowa Szewska 5 w Radomiu
Czas realizacji projektu	2010-2011
Cel projektu	obniżenie poboru gazu, zmniejszenie strat ciepła, estetyczny wygląd budynku.
Szacowana wartość inwestycji	300 000 zł

Projekt 87

Tytuł projektu	Rewitalizacja-Renowacja budynku Malczewskiego 20 w Radomiu
Instytucja realizująca projekt	Wspólnota Mieszkaniowa ul. Malczewskiego 20 w Radomiu
Czas realizacji projektu	2010-2011
Cel projektu	Projekt ma na celu poprawa stanu obiektu, poprawa ciepłochronności budynku, walorów estetycznych, bezpieczeństwa.
Szacowana wartość inwestycji	500 000 zł

Projekt 88

Tytuł projektu	Termomodernizacja budynku Młodzianowska 5 w Radomiu
Instytucja realizująca projekt	Wspólnota Mieszkaniowa ul. Młodzianowska 5 w Radomiu
Czas realizacji projektu	2010
Cel projektu	Projekt ma na celu poczynienie oszczędności na ogrzewaniu oraz wzrost atrakcyjności wizualnej budynku.
Szacowana wartość inwestycji	550 000 zł

Projekt 89

Tytuł projektu	Rewitalizacja-Renowacja budynku Moniuszki 7a w Radomiu
Instytucja realizująca projekt	Wspólnota Mieszkaniowa ul. Moniuszki 7a w Radomiu
Czas realizacji projektu	2011
Cel projektu	Projekt ma na celu poprawa stanu obiektu, poprawę ciepłochronności budynku oraz walorów użytkowych i estetycznych.
Szacowana wartość inwestycji	200 000 zł

Projekt 90

Tytuł projektu	Wymiana pokrycia dachu budynku Planty 7 w Radomiu
Instytucja realizująca projekt	Wspólnota Mieszkaniowa ul. Planty 7 w Radomiu
Czas realizacji projektu	2009
Cel projektu	Projekt ma na celu likwidację azbestu oraz wzrost atrakcyjności budynku
Szacowana wartość inwestycji	424 618 zł

Projekt 91

Tytuł projektu	Likwidacja indywidualnego ogrzewania węglowego lokali mieszkalnych oraz piecyków gazowych w bud. Plany 16 w Radomiu. Podłączenie budynku do sieci miejskiej c.o., wykonanie wężła wymiennikowego c.o. i c.c.w., wykonanie wew. insta. c.o. oraz ciepłej wody. Termomodernizacja budynku oraz wykonanie utwardzenia terenu wokół budynku.
Instytucja realizująca projekt	Wspólnota Mieszkaniowa ul. Plany 16 w Radomiu
Czas realizacji projektu	2009-2011
Cel projektu	Poprawa stanu obiektu, uwypuklenie walorów architektonicznych, poprawa estetyki, poprawa walorów użytkowych obiektu w postaci poprawy ciepłochronności oraz walorów turystycznych miasta.
Szacowana wartość inwestycji	983 000 zł

Projekt 92

Tytuł projektu	Rewitalizacja-Renowacja budynku Staszica 34 w Radomiu
Instytucja realizująca projekt	Wspólnota Mieszkaniowa ul. Staszica 34 w Radomiu
Czas realizacji projektu	2009
Cel projektu	Poprawa stanu obiektu, poprawa ciepłochronności budynku oraz walorów użytkowych i estetycznych./budynek położony przy Urzędzie Miejskim w Radomiu
Szacowana wartość inwestycji	250 000 zł

Projekt 93

Tytuł projektu	Rewitalizacja-Renowacja budynku Traugutta 32a w Radomiu
Instytucja realizująca projekt	Wspólnota Mieszkaniowa ul. Traugutta 32a w Radomiu
Czas realizacji projektu	2010
Cel projektu	Projekt ma na celu poprawę stanu obiektu, poprawę ciepłochronności budynku oraz walorów użytkowych i estetycznych.
Szacowana wartość inwestycji	200 000 zł

Projekt 94

Tytuł projektu	Wymiana instalacji elektrycznej i gazowej w budynku Traugutta 31/33 w Radomiu
Instytucja realizująca projekt	Wspólnota Mieszkaniowa ul. Traugutta 31/33 w Radomiu
Czas realizacji projektu	2010-2011
Cel projektu	Projekt ma na celu usunięcie istniejących zagrożeń i sprostanie normom unijnym.
Szacowana wartość inwestycji	220 000 zł

Projekt 95

Tytuł projektu	Termomodernizacja budynku i modernizacja instalacji grzewczej oraz wymiana pokrycia dachowego z azbestu na blachę budynku Broni 1a w Radomiu.
Instytucja realizująca projekt	Wspólnota Mieszkaniowa ul. Broni 1a w Radomiu
Czas realizacji projektu	2010
Cel projektu	Projekt ma na celu poczynienie oszczędności na ogrzewaniu, poprawienie estetyki, sprostanie normom unijnym, likwidacja azbestu
Szacowana wartość inwestycji	700 000 zł

Projekt 96

Tytuł projektu	Termomodernizacja budynku Kościuszki 16 w Radomiu
Instytucja realizująca projekt	Wspólnota Mieszkaniowa ul. Kościuszki 16 w Radomiu
Czas realizacji projektu	2010
Cel projektu	Projekt ma na celu poczynienie oszczędności na ogrzewaniu, poprawienie estetyki, sprostanie normom unijnym.
Szacowana wartość inwestycji	500 000 zł

Projekt 97

Tytuł projektu	Termomodernizacja budynku Żeromskiego 57 w Radomiu
Instytucja realizująca projekt	Wspólnota Mieszkaniowa ul. Żeromskiego 57 w Radomiu
Czas realizacji projektu	2010
Cel projektu	Poprawa stanu technicznego obiektu, poprawa warunków estetycznych budynku
Szacowana wartość inwestycji	170 000 zł

Projekt 98

Tytuł projektu	Rewitalizacja zabytkowego zespołu budynków Parafii Ewangelicko-Augsburskiej w Radomiu
Instytucja realizująca projekt	Parafia Ewangelicko-Augsburska w Radomiu
Czas realizacji projektu	2008-2013
Cel projektu	Celem projektu jest rewitalizacja trzech obiektów wpisanych do rejestru zabytków
Szacowana wartość inwestycji	809 361,70 zł

Projekt 99

Tytuł projektu	Rewitalizacja posesji przy ul. Żeromskiego 58 w Radomiu poprzez remont dachu, renowacja elewacji i fasad budynku oraz podpiwniczenia wraz z rekonstrukcją bruku w podwórku.
Instytucja realizująca projekt	Wspólnota Mieszkaniowa Nieruchomości Wspólnej Nr 04-26 przy ul. Żeromskiego 58 w Radomiu
Czas realizacji projektu	2008-2013
Cel projektu	Przeprowadzenie wymienionych robót remontowych i konserwatorskich poprawi stan techniczny i estetyczny zabytkowego obiektu oraz przyczyni się do wizerunku turystycznego Radomia.
Szacowana wartość inwestycji	720 000 zł

Projekt 100

Tytuł projektu	Izolacja i remont elewacji i dachu budynku mieszkalnego wielorodzinnego.
Institucja realizująca projekt	Własnościowa Spółdzielnia Mieszkaniowa „SAMOPOMOC” w Radomiu ul. Kilińskiego 10
Czas realizacji projektu	2009-2010
Cel projektu	Projekt ma na celu wykonanie termomodernizacji wielorodzinnego budynku mieszkalnego
Szacowana wartość inwestycji	357 000 zł

Projekt 101

Tytuł projektu	Przebudowa budynków przemysłowych po byłej Radomskiej Fabryce Wyrobów Emaliowanych, przebudowa budynków przemysłowych po Radomskiej Fabryce Telefonów.
Institucja realizująca projekt	Radomska Szkoła Wyższa
Czas realizacji projektu	2009-2010
Cel projektu	Zmiana sposobu użytkowania z funkcji przemysłowych na cele edukacyjne oraz funkcji budynków przemysłowych oraz wyeksponowanie walorów estetycznych budynków i zwiększenie ładu przestrzeni miejskiej w centrum Radomia
Szacowana wartość inwestycji	22 500 000 zł

Projekt 102

Tytuł projektu	Remont i modernizacja zabytkowego budynku Domu Rzemiosła oraz przylegającego dziedzińca
Institucja realizująca projekt	Organizacja pozarządowa - Cech Rzemiosł Różnych w Radomiu, ul. Kilińskiego 15 / 17
Czas realizacji projektu	2009-2010
Cel projektu	Wymiana elewacji zewnętrznej, remont dachu przyczyni się do odnowienia istniejącego budynku, przywróci mu dawne piękno i estetykę. Poprawi wizerunek ulic i miasta Radomia. Pozwoli na zachowanie substancji zabytkowej.
Szacowana wartość inwestycji	200 000 zł

Projekt 103

Tytuł projektu	Remont i modernizacja zabytkowego budynku Domu Rzemiosła oraz przylegającego dziedzińca.
Instytucja realizująca projekt	Organizacja pozarządowa - Cech Rzemiosł Różnych w Radomiu, ul. Kilińskiego 15 / 17
Czas realizacji projektu	2007-2008
Cel projektu	<p>Celem projektu są prace remontowo – modernizacyjne Budynku Domu Rzemiosła w Radomiu, obejmujące remont i modernizację Sali Konferencyjnej i holu poprzez konserwację i wymianę parkietu na posadzce, malowanie ścian i sufitu, wymianę instalacji elektrycznej, oświetlenia i C.O, konserwacja i częściowa wymiana płyt marmurowych na ścianach bocznych, wymiana sztukaterii na suficie. Naprawa balustrad balkonowych oraz schodów i parapetów, renowacja drzwi zabytkowych.</p> <p>Ułożenie kostki brukowej na dziedzińcu i wymiana kanalizacji deszczowej.</p> <p>Efektem tego będzie poprawa funkcjonalności budynku o znaczeniu historycznym oraz przyległego terenu.</p>
Szacowana wartość inwestycji	170 000 zł

Projekt 104

Tytuł projektu	Prace konserwatorskie w zabytkowym kościele katedralnym p.w. ONMP w Radomiu – kontynuacja – zakup i montaż instalacji systemów wykrywania pożaru, sygnalizacji włamania i napadu, telewizji przemysłowej oraz ochronę otoczenia poprzez monitoring miejski
Instytucja realizująca projekt	Parafia Katedralna p.w. Opieki Najświętszej Maryi Panny w Radomiu
Czas realizacji projektu	2008 – 2009
Cel projektu	<p>Celem projektu jest poprawa bezpieczeństwa na terenie otaczającym ważny punkt w przestrzeni miasta, jakim jest bezpośrednio otoczenie radomskiej katedry oraz parku im. T. Kościuszki. Realizacja Projektu spowoduje też poprawę bezpieczeństwa budynku kościoła katedralnego oraz zgromadzonych w nim cennych dzieł sztuki poprzez zainstalowanie systemu informujących o powstałych zagrożeniach</p>
Szacowana wartość inwestycji	770 750 zł

Projekt 105

Tytuł projektu	Monitoring Osiedla „ XV Lecia” i Osiedla „Planty” w Radomiu
Institucja realizująca projekt	Gmina Miasta Radomia
Czas realizacji projektu	2009
Cel projektu	Realizacja projektu przyczyni się do zwiększenia poczucia bezpieczeństwa mieszkańców Radomia a w szczególności wpłynie na: 1.Poprawę ładu i porządku publicznego w mieście, 2.Zapobieganie przestępczości kryminalnej, 3. Poprawę bezpieczeństwa w ruchu drogowym, 4. Zapewnienie sprawnego przepływu informacji między instytucjami i organizacjami realizującymi programy zapobiegania przestępczości a społeczeństwem. 5. Przeciwdziałanie patologiom społecznym, 6.Podjęcie działań edukacyjnych, prewencyjnych i wychowawczych w celu zapobiegania zagrożeniom i ograniczenie przestępczości i demoralizacji nieletnich itp.
Szacowana wartość inwestycji	800 000 zł

Projekt 106

Tytuł projektu	Rewitalizacja obiektów Wojewódzkiego Inspektoratu Transportu Drogowego w Radomiu
Institucja realizująca projekt	Mazowiecki Wojewódzki Inspektor Transportu Drogowego
Czas realizacji projektu	07.11.2008 – 17.12. 2010
Cel projektu	Zapewnienie właściwych warunków pracy inspektorów Inspekcji Transportu Drogowego poprzez rewitalizację obiektów położonych w Radomiu przy ul. Limanowskiego 29a. Poprawa warunków obsługi klientów Oszczędność w kosztach wynajmu, parkingu oraz energii Profilaktyka zdrowia pracowników poprzez utrzymanie dobrej kondycji fizycznej Stworzenie warunków do zatrudnienia osób niepełnosprawnych
Szacowana wartość inwestycji	6 211 876,94 zł

Projekt 107

Tytuł projektu	Adaptacja budynku Wydziału Transportu, zagospodarowanie terenów przyległych do budynku Wydziału Sztuki oraz budynku Rektoratu.
Instytucja realizująca projekt	Politechnika Radomska im. Kazimierza Pułaskiego w Radomiu
Czas realizacji projektu	2008 – 2009
Cel projektu	<p>Adaptacja budynku pod potrzeby bazy dydaktycznej i laboratoryjnej Wydziału Transportu i Elektrotechniki. Umieszczenie w jednym kompleksie wszystkich jednostek Wydziału poprawi warunki studiowania, pracy kadry naukowo – technicznej oraz zmniejszy koszty utrzymania Wydziału.</p> <p>Zagospodarowanie terenu przyległego do budynku Wydziału Sztuki na cele edukacyjne i rekreacyjne stworzy przyjazne dla studentów i środowiska otoczenie budynku w samym centrum Radomia, podniesie również jakość życia społeczności lokalnych umożliwiając im na bieżąco obcować ze sztuką.</p> <p>Wykonanie drogi pożarowej, dróg dojazdowych z parkingami umożliwi przystąpienie do użytkowania adoptowanego budynku,</p>
Szacowana wartość inwestycji	3 240 000 zł

8.2 Harmonogram realizacji planowanych zadań

Poniżej przedstawione zostały wszystkie projekty przewidziane do zrealizowania w ramach rewitalizacji w latach 2007-2013 w ujęciu czasowym.

Tabela 8: Harmonogram realizacji planowanych działań.

NR PROJEKTU	NAZWA PROJEKTU/ZADANIA	ROK						
		2007	2008	2009	2010	2011	2012	2013
1.	REMONT, PRZEBUDOWA, ROZBUDOWA AMFITEATRU W RADOMIU							
2.	ROZBUDOWA I REMONT SIEDZIBY MIEJSKIEJ BIBLIOTEKI PUBLICZNEJ W RADOMIU							
3.	BUDOWA WŁASNEGO UJĘCIA WODY DLA OBIEKTÓW RADOMSKIEGO SZPITALA SPECJALISTYCZNEGO PRZY UL. TOCHTERMANA							
4.	REMONT, WYMIANA I PRZEBUDOWA ODCINKÓW KANALIZACJI SANITARNEJ I DESZCZOWEJ NA TERENIE RADOMSKIEGO SZPITALA SPECJALISTYCZNEGO							
5.	REMONT I MODERNIZACJA INSTALACJI C.O. W ODDZIAŁACH I PRZYCHODNIACH RADOMSKIEGO SZPITALA SPECJALISTYCZNEGO							
6.	TERMOMODERNIZACJA BUDYNKU ZAKŁADU OPIEKI DŁUGOTERMINOWEJ Z ZAKŁADEM PIELĘGNACYJNO – OPIEKUŃCZYM, ZAKŁADEM OPIEKUŃCZO – LECZNICZYM I HOSPICJUM STACJONARNYM RADOMSKIEGO SZPITALA SPECJALISTYCZNEGO PRZY UL. TOCHTERMANA 1 W RADOMIU							

NR PROJEKTU	NAZWA PROJEKTU/ZADANIA	ROK						
		2007	2008	2009	2010	2011	2012	2013
7.	TERMOMODERNIZACJA BUDYNKU PRZYCHODNI SPECJALISTYCZNYCH PRZY UL. LEKARSKIEJ 4 RADOMSKIEGO SZPITALA SPECJALISTYCZNEGO							
8.	TERMOMODERNIZACJA BUDYNKU GŁÓWNEGO RADOMSKIEGO SZPITALA SPECJALISTYCZNEGO PRZY UL. TOCHTERMANA W RADOMIU							
9.	INFRASTRUKTURA ZABAWOWO – REKREACYJNA DLA OSIEDLA XV LECIA							
10.	REWITALIZACJA INFRASTRUKTURY ZABAWOWO – REKREACYJNEJ NA TERENACH PUBLICZNYCH SZKÓŁ PODSTAWOWYCH							
11.	REWITALIZACJA INFRASTRUKTURY ZABAWOWO – REKREACYJNEJ PLACÓWEK PUBLICZNYCH PRZEDSZKOLI							
12.	REWITALIZACJA PARKU PLANTY							
13.	NADBUDOWA I ROZBUDOWA ARKI							
14.	KOMPLEKSOWA REWITALIZACJA ZABYTKOWYCH PARKÓW MIEJSKICH: „STARY OGRÓD”, „LEŚNICZÓWKA” I IM. T. KOŚCIUSZKI W RADOMIU							
15.	TERMOMODERNIZACJA BUDYNKÓW ZESPOŁU SZKÓŁ ZAWODOWYCH PRZY UL. ŚNIADECKICH 5 W RADOMIU							
16.	TERMOMODERNIZACJA BUDYNKÓW IV LICEUM OGÓLNOKSZTAŁCĄCEGO PRZY UL. MARIACKIEJ 25 W RADOMIU							

NR PROJEKTU	NAZWA PROJEKTU/ZADANIA	ROK						
		2007	2008	2009	2010	2011	2012	2013
17.	TERMOMODERNIZACJA BUDYNKU PUBLICZNEGO GIMNAZJUM NR 1 PRZY UL. STAROMIEJSKIEJ 11 W RADOMIU							
18.	TERMOMODERNIZACJA BUDYNKU II LO IM. M. KONOPNICKIEJ PRZY UL. KUSOCIŃSKIEGO 8 W RADOMIU							
19.	TERMOMODERNIZACJA BUDYNKU PUBLICZNE GIMNAZJUM NR 11 PRZY UL. KUJAWSKIEJ 19 W RADOMIU							
20.	TERMOMODERNIZACJA BUDYNKU PUBLICZNEJ SZKOŁY PODSTAWOWEJ NR 5 PRZY UL. SOWIŃSKIEGO 1 W RADOMIU							
21.	TERMOMODERNIZACJA BUDYNKÓW OŚRODEK SZKOLNO-WYCHOWAWCZY ZASADNICZA SZKOŁA ZAWODOWA NR 3 IM. J. KORCZAKA UL. GRZECZARNAROWSKIEGO 15 W RADOMIU							
22.	TERMOMODERNIZACJA BUDYNKU PUBLICZNEGO GIMNAZJUM NR 6 PRZY UL. SADKOWSKIEJ 16 W RADOMIU							
23.	TERMOMODERNIZACJA BUDYNKU PUBLICZNEJ SZKOŁY PODSTAWOWEJ NR 13 PRZY UL. SIENKIEWICZA 30 W RADOMIU							
24.	TERMOMODERNIZACJA BUDYNKU PUBLICZNEJ SZKOŁY PODSTAWOWEJ NR 32 PRZY UL. JARZYŃSKIEGO 3 W RADOMIU							
25.	TERMOMODERNIZACJA BUDYNKU V LICEUM OGÓLNOKSZTAŁCĄCEGO PRZY UL. TRAUGUTTA 52A W RADOMIU							
26.	TERMOMODERNIZACJA BUDYNKU ZESPOŁU SZKÓŁ ELEKTRONICZNYCH PRZY UL. SADKOWSKIEJ 19 W RADOMIU							

NR PROJEKTU	NAZWA PROJEKTU/ZADANIA	ROK						
		2007	2008	2009	2010	2011	2012	2013
27.	BEZPIECZNE MIASTO, OGRODZENIE TERENU + MONITORING. WYKONANIE PLACU ZABAW DLA DZIECI							
28.	BEZPIECZNE MIASTO, OGRODZENIE TERENU + MONITORING. WYKONANIE PLACU ZABAW DLA DZIECI							
29.	TERMOMODERNIZACJA, MONITORING, WYKONANIE PLACU ZABAW DLA DZIECI I BOISKA DLA MŁODZIEŻY							
30.	TERMOMODERNIZACJA, MONITORING, WYKONANIE PLACU ZABAW DLA DZIECI I BOISKA DLA MŁODZIEŻY							
31.	TERMOMODERNIZACJA, MONITORING, WYMIANA INSTALACJI WOD-KAN, NAPRAWA KOMINÓW							
32.	TERMOMODERNIZACJA, MONITORING, WYMIANA INSTALACJI WOD-KAN, NAPRAWA KOMINÓW							
33.	PRZEBUDOWA MŁODZIEŻOWEGO DOMU KULTURY PRZY UL. SŁOWACKIEGO 17 W RADOMIU							
34.	PARK – DOLINA RZEKI MLECZNEJ – GRODZISKO „PIOTRÓWKA”							
35.	650 LECIE PARAFII – FARA P.W. ŚW JANA CHRZCICIELA W RADOMIU JAKO CENTRUM KULTURALNE DLA EGIONU							
36.	REWITALIZACJA MIASTA KAZIMIERZOWSKIEGO POPRZEZ REMONT I ROZBUDOWĘ KAMIENICY PRZY UL. RWAŃSKIEJ 8 W RADOMIU WRAZ Z OTOCZENIEM							

NR PROJEKTU	NAZWA PROJEKTU/ZADANIA	ROK						
		2007	2008	2009	2010	2011	2012	2013
37.	REWITALIZACJA MIASTA KAZIMIERZOWSKIEGO POPRZEZ REMONT I PRZEBUDOWĘ KAMIENIC PRZY UL. RYNEK 12 I WAŁOWA 22 WRAZ Z OTOCZENIEM							
38.	REWITALIZACJA MIASTA KAZIMIERZOWSKIEGO POPRZEZ REMONT I PRZEBUDOWĘ ZABYTKOWEGO BUDYNKU KAMIENICY STAROŚCIŃSKIEJ NA UL. GRODZKIEJ 8 WRAZ Z OTOCZENIEM							
39.	REWITALIZACJA MIASTA KAZIMIERZOWSKIEGO POPRZEZ REMONT I PRZEBUDOWĘ KAMIENICY PRZY UL. RWAŃSKIEJ 16 WRAZ Z NOWĄ ZABUDOWĄ OD UL. WAŁOWEJ 4 W RADOMIU WRAZ Z OTOCZENIEM							
40.	REWITALIZACJA MIASTA KAZIMIERZOWSKIEGO POPRZEZ REMONT I PRZEBUDOWĘ KAMIENICY PRZY UL. RWAŃSKIEJ 17 WRAZ Z NOWĄ ZABUDOWĄ OD UL. SZEWSKIEJ 20 W RADOMIU WRAZ Z OTOCZENIEM							
41.	REMONT I REWITALIZACJA BUDYNKU MIEJSKIEJ BIBLIOTEKI PUBLICZNEJ PRZY UL. KUSOCIŃSKIEGO 13 WRAZ Z OTOCZENIEM							
42.	ADAPTACJA BUDYNKU DLA ORGANIZACJI POZARZĄDOWYCH, REMONT I TERMOMODERNIZACJA OKISZ							
43.	REWITALIZACJA DOMU TECHNIKA W RADOMIU PRZY UL. STRUGA 7A							
44.	REMONT I MODERNIZACJA XI-TO KONDYGNACYJNEGO WIELORODZINNEGO BUDYNKU MIESZKALNO-USŁUGOWEGO PRZY UL. NIEDZIAŁKOWSKIEGO 19/21 W RADOMIU							

NR PROJEKTU	NAZWA PROJEKTU/ZADANIA	ROK						
		2007	2008	2009	2010	2011	2012	2013
45.	REMONT I MODERNIZACJA XI-TO KONDYGNACYJNEGO WIELORODZINNEGO BUDYNKU MIESZKALNO-USŁUGOWEGO PRZY UL. CZACHOWSKIEGO 21 W RADOMIU							
46.	BUDOWA UL. BETONOWEJ (PRZY TEATRZE)							
47.	BUDOWA UL. DĘBOWEJ (OD UL. LIMANOWSKIEGO DO UL. MARATOŃSKIEJ)							
48.	PRZEBUDOWA PLACU Z FONTANNAMI USYTUOWANEGO PRZY PL. KONSTYTUCJI 3 MAJA							
49.	BUDOWA UL. GŁÓWNEJ							
50.	PRZEBUDOWA UL. KILIŃSKIEGO							
51.	PRZEBUDOWA UL. MALCZEWSKIEGO							
52.	PRZEBUDOWA UL. MICKIEWICZA							
53.	PRZEBUDOWA UL. MIRECIEGO I UL. LIMANOWSKIEGO OD RONDA KS. KOTLARZA DO UL. WAŁOWEJ							
54.	PRZEBUDOWA UL. NOWOSPACEROWEJ							
55.	PRZEBUDOWA PLACU DWORCOWEGO USYTUOWANEGO PRZED DWORCEM PKP							
56.	PRZEBUDOWA PLACU JAGIELLOŃSKIEGO							
57.	PRZEBUDOWA UL. REJA WRAZ Z PL. KAZIMIERZA							

NR PROJEKTU	NAZWA PROJEKTU/ZADANIA	ROK						
		2007	2008	2009	2010	2011	2012	2013
58.	PRZEBUDOWA ULIC PRZY RYNKU MIASTA KAZIMIERZOWSKIEGO							
59.	PRZEBUDOWA UL. WAŁOWEJ							
60.	PRZEBUDOWA UL. ŻEROMSKIEGO NA ODCINKU OD UL. WITOLDA DO UL. MALCZEWSKIEGO WRAZ Z PLACEM PRZED KOŚCIOŁEM BERNARDYNÓW							
61.	PRACE REMONTOWO-KONSERWATORSKIE WE WNĘTRZU KOŚCIOŁA P.W. ŚW. RODZINY W RADOMIU							
62.	WYMIANA INSTALACJI GAZOWEJ							
63.	HISTORIA I WSPÓŁCZESNOŚĆ ZABYTKOWEGO KOMPLEKSU POKLASZTORNEGO PRZY KOŚCIELE ŚW. TRÓJCY W RADOMIU – REWITALIZACJA OBIEKTU Z RACJI 4000 LECIA FUNDACJI							
64.	REWITALIZACJA I MODERNIZACJA BUDYNKU MIESZKALNEGO PRZY UL. KELES-KRAUZA 7 W RADOMIU							
65.	WYMIANA INSTALACJI WOD-KAN W BUDYNKU, REMONT ELEWACJI BUDYNKU							
66.	ADAPTACJA I MODERNIZACJA BUDYNKU CARITAS DJECEZJI RADOMSKIEJ NA CENTRUM AKTYWNOŚCI LOKALNEJ DLA OSÓB ZAGROŻONYCH MARGINALIZACJĄ SPOŁECZNĄ							
67.	ODNOWIENIE I REMONT POMIESZCZEŃ KLUBU ŚRODOWISK TWÓRCZYCH „ŁĄZNIA” PRZY UL. ŻEROMSKIEGO 56							

NR PROJEKTU	NAZWA PROJEKTU/ZADANIA	ROK						
		2007	2008	2009	2010	2011	2012	2013
68.	WYRÓWNIANIE PODŁOŻA I UŁOŻENIE KOSTKI BRUKOWEJ WOKŁÓ BUDYNKU ŚWIETLICY ORAZ NA DRODZE DOJAZDOWEJ DO POSESJI							
69.	MODERNIZACJA TERENÓW KWP ZS. W RADOMIU (TERMOMODERNIZACJA BUDYNKÓW, REMONT POMIESZCZEŃ BIUROWYCH I SANITARIATÓW, BUDOWA BOISKA, REMONT STACJI PALIW I AGREGATORÓW, UTYLIZACJA AZBESTU)							
70.	ADAPTACJA BUDYNKÓW PRZEMYSŁOWYCH – POPRAWA INFRASTRUKTURY POLICJI							
71.	KONSERWACJA NEOGOTYCKIGO KOŚCIOŁA KATEDRALNEGO W RADOMIU – REWALORYZACJA BUDYNKU ŚWIĄTYNI ORAZ OGRANICZENIE KOSZTÓW EKSPLOATACJI I EMISJI ZANICZYSZCZEŃ POPRZECZ WYBUDOWANIE NOWOCZESNEGO – PROEKOLOGICZNEGO SYSTEMU OGRZEWANIA							
72.	PRZEBUDOWA PIONÓW INSTALACJI GAZOWEJ I KANALIZACJI ŚCIEKOWEJ WRAZ Z INSTALACJĄ WODOMIERZY W BUDYNKU PRZY UL. WITOLDA 6/8 W RADOMIU							
73.	OGRODZENIE TERENU SPÓŁDZIELNI MIESZKANIOWEJ „EKO” W RADOMIU PRZY UL. WITOLDA 6/8 WRAZ Z MONTAŻEM BRAMY WEJŚCIOWEJ, INSTALACJĄ DOMOFONÓW ZEWNĘTRZNYCH, ELEWACJĄ Z OCIEPLENIEM CZĘŚCI HANDLOWO-USŁUGOWEJ BUDYNKU W POZIOMIE PARTERU I OŚWIETLENIEM POSESJI							
74.	REWITALIZACJA RENOWACJA BUDYNKU BRONI 1 W RADOMIU							

NR PROJEKTU	NAZWA PROJEKTU/ZADANIA	ROK						
		2007	2008	2009	2010	2011	2012	2013
75.	TERMOMODERNIZACJA BUDYNKU UL. KOŚCIUSZKI 8A W RADOMIU							
76.	REMONT DACHU, RENOWACJA ELEWACJI I FASAD BUDYNKU PRZY UL. PIŁSUDSKIEGO 8 W RADOMIU							
77.	WYMIANA POKRYCIA DACHOWEGO I ADAPTACJA POWIERZCHNI STRYCHOWEJ NA LOKALE MIESZKALNE							
78.	REWITALIZACJA KAMIENICY PRZY UL. MICKIEWICZA 11							
79.	REWITALIZACJA ELEWACJI ZEWNĘTRZNEJ KAMIENICY UL. J. PIŁSUDSKIEGO 4							
80.	WYMIANA GRZEJNIKÓW							
81.	ROZBUDOWA PLACU ZABAW							
82.	TERMOMODERNIZACJA BUDYNKU PLACÓWKI WIELOFUNKCYJNEJ „SŁONECZNY DOM”							
83.	ZAGOSPODAROWANIE TERENU PRZY PLACÓWCE WIELOFUNKCYJNEJ „SŁONECZNY DOM”							
84.	NSP NA MIARĘ XXI WIEKU – INWESTYCJĄ W EDUKACJĘ I SPORT INWESTUJEMY W PRZYSZŁOŚĆ							
85.	REMONT I MODERNIZACJA POMIESZCZEŃ MIEJSKIEGO CENTRUM KULTURY I INFORMACJI MIĘDZYNARODOWEJ TRAUUGUTTA 31/33, 26-600 RADOM							

NR PROJEKTU	NAZWA PROJEKTU/ZADANIA	ROK						
		2007	2008	2009	2010	2011	2012	2013
86.	REWITALIZACJA NIERUCHOMOŚCI WSPÓLNEJ SZEWSKA 5 W RADOMIU							
87.	REWITALIZACJA RENOWACJA BUDYNKU MALCZEWSKIEGO 20 W RADOMIU							
88.	TERMOMODERNIZACJA BUDYNKU MŁODZIANOWSKA 5 W RADOMIU							
89.	REWITALIZACJA RENOWACJA BUDYNKU MONIUSZKI 7A W RADOMIU							
90.	WYMIANA POKRYCIA DACHU BUDYNKU PLANTY 7 W RADOMIU							
91.	LIKWIDACJA INDYWIDUALNEGO OGRZEWANIA WĘGLOWEGO LOKALI MIESZKALNYCH ORAZ PIECYKÓW GAZOWYCH W BUDYNKU PLANTY 16 W RADOMIU. PODŁĄCZENIE BUDYNKU DO SIECI MIEJSKIEJ C.O., WYKONANIE WĘZŁA WYMIENNIKOWEGO C.O. I C.C.W., WYKONANIE WEWNĘTRZNEJ INSTALACJI C.O. ORAZ CIEPŁEJ WODY. TERMOMODERNIZACJA BUDYNKU ORAZ WYKONANIE UTWARDZENIA TERENU WOKÓŁ BUDYNKU							
92.	REWITALIZACJA RENOWACJA BUDYNKU STASZICA 34 W RADOMIU							
93.	REWITALIZACJA RENOWACJA BUDYNKU TRAUGUTTA 32A W RADOMIU							

NR PROJEKTU	NAZWA PROJEKTU/ZADANIA	ROK						
		2007	2008	2009	2010	2011	2012	2013
94.	WYMIANA INSTALACJI ELEKTRYCZNEJ I GAZOWEJ W BUDYNKU TRAUGUTTA 31/33 W RADOMIU							
95.	TERMOMODERNIZACJA BUDYNKU I MODERNIZACJA INSTALACJI GRZEWCZEJ ORAZ WYMIANA POKRYCIA DACHOWEGO Z AZBESTU NA BLACHĘ BUDYNKU BRONI 1A W RADOMIU							
96.	TERMOMODERNIZACJA BUDYNKU KOŚCIUSZKI 16 W RADOMIU							
97.	TERMOMODERNIZACJA BUDYNKU ŻEROMSKIEGO 57 W RADOMIU							
98.	REWITALIZACJA ZABYTKOWEGO ZESPOŁU BUDYNKÓW PARAFII EWANGELICKO-AUGSBURSKIEJ W RADOMIU							
99.	REWITALIZACJA POSESJI PRZY UL. ŻEROMSKIEGO 58 W RADOMIU POPRZECZ REMONT DACHU, RENOWACJE ELEWACJI I FASAD BUDYNKU ORAZ PODPIWNICZENIA WRAZ Z REKONSTRUKCJĄ BRUKU W PODWÓRKU							
100.	IZOLACJA I REMONT ELEWACJI I DACHU BUDYNKU MIESZKALNEGO WIELORODZINNEGO							
101.	PRZEBUDOWA BUDYNKÓW POPRZEMYSŁOWYCH PO BYŁEJ RADOMSKIEJ FABRYCE WYROBÓW EMALIOWANYCH, PRZEBUDOWA BUDYNKÓW POPRZEMYSŁOWYCH PO RADOMSKIEJ FABRYCE TELEFONÓW							

NR PROJEKTU	NAZWA PROJEKTU/ZADANIA	ROK						
		2007	2008	2009	2010	2011	2012	2013
102.	REMONT I MODERNIZACJA ZABYTKOWEGO BUDYNKU DOMU RZEMIOSŁA ORAZ PRZYLEGAJĄCEGO DZIEDZIŃCA							
103.	REMONT I MODERNIZACJA ZABYTKOWEGO BUDYNKU DOMU RZEMIOSŁA ORAZ PRZYLEGAJĄCEGO DZIEDZIŃCA							
104.	PRACE KONSERWATORSKIE W ZABYTKOWYM KOŚCIELE KATEDRALNYM P.W. ONMP W RADOMIU – KONTYNUACJA – ZAKUP I MONTAŻ INSTALACJI SYSTEMÓW WYKRYWANIA POŻARU, SYGNALIZACJI WŁAMANIA I NAPADU, TELEWIZJI PRZEMYSŁOWEJ ORAZ OCHRONĘ OTOCZENIA POPRZECZ MONITORING MIEJSKI							
105.	MONITORING OSIEDLA „XV LECIA” I OSIEDLA „PLANTY” W RADOMIU							
106.	REWITALIZACJA OBIEKTÓW WOJEWÓDZKIEGO INSPEKTORATU TRANSPORTU DROGOWEGO W RADOMIU							
107.	ADAPTACJA BUDYNKU WYDZIAŁU TRANSPORTU, ZAGOSPODAROWANIE TERENÓW PRZYLEGLYCH DO BUDYNKU WYDZIAŁU SZTUKI ORAZ BUDYNKU REKTORATU							

8.3. Plan finansowy

Rozdział ten ma za zadanie ocenę bieżącej sytuacji finansowej gminy oraz oszacowanie jaki wpływ na finanse gminy będzie miała realizacja projektów przewidzianych w niniejszym Lokalnym Planie Rewitalizacji.

Tabela 9: Finanse miasta Radom w latach 2005-2008 (w zł)

Wyszczególnienie	2005		2006		2007		2008	
	Plan	Wykonanie	Plan	Wykonanie	Plan	Wykonanie	Plan	Wykonanie
Dochody	526 796 662	524 577 957	525 839 247	583 411 181	669 575 211	662 052 695	755 857 444	751 704 680
Wydatki	538 896 435	524 765 638	561 219 232	567 785 214	705 151 805	666 857 656	812 963 753	777 499 039
Nadwyżka/deficyt	-12 099 773	-187 681	-35 379 985	15 625 967	-35 576 594	- 4 804 961	- 57 106 309	- 25 794359
Nadwyżka/deficyt jako % dochodu	2,30	0,04	6,73	2,68	5,31	0,73	7,56	3,43

Powyżej przedstawiono budżet miasta Radom za ostatnie cztery lata. Jak wynika z przedstawionych danych plany budżetowe różnią się od ich wykonania. W roku 2005 założono, iż deficyt wyniesie około 2,3% dochodu natomiast z wykonania budżetu na ten rok wynika, iż wyniósł on jedynie 0,04% dochodu. Osiągnięte dochody jak i poniesione wydatki w roku 2005 były niższe od planowanych dochodów i wydatków na 2005 rok. W roku 2006 osiągnięte dochody były wyższe od planowanych. Poniesione wydatki były także wyższe od pierwotnie zakładanych. Natomiast w latach 2007 i 2008 dochody zaplanowane na te lata były wyższe niż osiągnięte a wydatki stanowiły mniejszą kwotę od pierwotnie założonej. Najniższy deficyt liczony jako procent dochodu został osiągnięty w roku 2005. W roku 2007 nie osiągnął 1 punktu procentowego, a w 2008 roku wyniósł prawie 3,5%.

Źródła finansowania projektów w latach 2007-2013

Niniejszy program rewitalizacji uwzględnia inwestycje zaplanowane w tym obszarze na lata 2007-2013. Pokrywają się one w przeważającej części z okresem programowania budżetowego Unii Europejskiej. Jest to bardzo ważne z punktu widzenia realizacji planowanych przedsięwzięć ponieważ miasto nie posiada zasobów finansowych, które pozwoliłyby na realizację wszystkich założonych projektów w omawianym czasie. Poniżej zaprezentowano planowaną strukturę nakładów inwestycyjnych na zadania z zakresu rewitalizacji w mieście Radom.

Tabela 10: Koszty i źródła finansowania projektów w latach 2007-2013

Źródła finansowania projektów w latach 2007-2013	
koszt całkowity	300 126 461,48 zł
wkład własny	51 424 536,54 zł
udział procentowy wkładu własnego	17,13 %
pozostałe źródła finansowania (w tym fundusze strukturalne i środki budżetu państwa)	248 701 924,94 zł

Źródło: Dane Miasta Radom

Lokalny Program Rewitalizacji finansowany zostanie w przeważającej części ze środków budżetu miasta Radom. Realizacja programu przyczyni się w dużej mierze do wzrostu atrakcyjności miasta oraz poprawy bezpieczeństwa mieszkańców. Koszty związane z utrzymaniem poszczególnych inwestycji w pożądanym stanie po ich zakończeniu będą bezpośrednio pokrywane ze środków własnych miasta Radom lub budżetów jednostek odpowiedzialnych za dane projekty.

Za płynność finansową programu w projektach, w które Miasto Radom nie będzie bezpośrednio zaangażowane, odpowiadać będą poszczególne jednostki.

Ważnym elementem potwierdzającym zdolność organizacyjną miasta do przeprowadzenia Lokalnego Programu Rewitalizacji oraz utrzymania jego produktów jest bieżąca sytuacja finansowa oraz analiza ex ante budżetu miasta Radom do roku 2014.

	2004 r.	2005 r.	2006 r.	2007 r.	2008 r.	2009 r.	2010 r.	2011 r.	2012 r.	2013 r.	2014 r.
zł											
A. Dochody	468 485 065	524 577 957	583 411 181	661 755 817	663 948 545	705 696 000	740 981 000	778 030 000	816 931 000	857 777 000	900 666 000
B. Wydatki:	509 006 804	524 765 638	567 785 214	703 957 990	743 672 445	766 206 000	785 142 000	804 646 000	824 735 000	845 353 000	866 486 000
Z tego:											
- wydatki bieżące	417 330 054	464 956 550	507 862 139	566 185 148	603 739 998	631 206 000	650 142 000	669 646 000	689 735 000	710 353 000	731 486 000
- wydatki majątkowe	91 676 750	59 809 088	59 923 075	137 772 842	139 932 447	135 000 000	135 000 000	135 000 000	135 000 000	135 000 000	135 000 000
C. NADWYŻKA/DEFICYT (A - B)	-40 521 739	-187 681	15 625 967	-42 202 173	-79 723 900	-60 510 000	-44 161 000	-26 616 000	-7 804 000	12 424 000	34 180 000
D. FINANSOWANIE (D1- D2)	51 011 368	5 313 383	2 248 837	42 202 174	79 722 849	60 509 092	44 160 920	26 615 920	7 803 920	0	0
D1. Przychody ogółem :	69 305 855	29 727 787	31 023 546	70 102 174	111 897 449	101 558 000	92 582 000	71 537 000	62 425 000	70 381 080	78 197 574
1) przychody własne	10 305 855	10 487 787	6 023 546	3 789 152	0	0	0	0	0	0	0
2) kredyty, pożyczki, oblig.	59 000 000	19 240 000	25 000 000	49 867 335	111 897 449	101 558 000	92 582 000	71 537 000	62 425 000	57 957 080	44 017 574
3) inne źródła	0	0	0	16 445 687	0	0	0	0	0	12 424 000	34 180 000
D2. Rozchody ogółem	18 294 487	24 414 404	28 774 709	27 900 000	32 174 600	41 048 908	48 421 080	44 921 080	54 621 080	70 381 080	78 197 574
1) spłaty kredytów i obligacji	17 915 087	23 873 454	28 504 759	27 635 000	29 950 790	38 150 828	45 800 000	42 300 000	52 000 000	67 760 000	75 960 000
2) spłaty pożyczek	379 400	540 950	269 950	265 000	2 223 810	2 898 080	2 621 080	2 621 080	2 621 080	2 621 080	2 237 574
E. DŁUG NA KONIEC ROKU	81 583 703	76 153 491	74 622 339	96 133 909	175 856 758	236 365 850	280 526 770	307 142 690	314 946 610	302 522 610	268 342 610
1) zaciągnięte kredyty, obligacje	80 833 403	75 041 891	73 822 339	84 731 574	160 236 784	223 643 956	270 425 956	299 662 956	310 087 956	300 285 036	268 342 610
2) zaciągnięte pożyczki	750 300	1 111 600	800 000	11 402 335	15 619 974	12 721 894	10 100 814	7 479 734	4 858 654	2 237 574	0
Wskaźnik długu do dochodu %	17,41	14,52	12,79	14,53	26,49	33,49	37,86	39,48	38,55	35,27	29,79
F. OBCIĄŻENIE ROCZNE BUDŻETU Z TYTUŁU SPŁATY ZADŁUŻENIA	20 121 096	29 770 386	33 148 924	33 897 729	45 994 070	56 344 129	64 538 305	63 451 470	73 811 578	90 088 839	97 772 366
1) spłaty rat kredytów i obligacji z odsetkami	19 691 014	29 192 400	32 841 069	33 549 487	43 677 490	53 372 094	61 862 797	60 787 756	71 159 562	87 448 715	95 527 544
2) spłaty rat pożyczek z odsetkami	430 082	577 986	307 855	348 242	2 316 580	2 972 035	2 675 508	2 663 714	2 652 016	2 640 124	2 244 822
Wskaźnik rocznej spłaty zadłużenia do dochodu %	4,29	5,68	5,68	5,12	6,93	7,98	8,71	8,16	9,04	10,50	10,86

Wysokość wkładu własnego dla większości projektów została oszacowana na 15% wartości całej planowanej inwestycji. Poniżej przedstawiono przybliżony rozkład nakładów finansowych na planowane inwestycje w rozbiciu na okres realizacji projektów.

Tabela 11: Planowane nakłady na realizację projektów w latach 2008-2013

Nr proj.	Rok Nazwa projektu	2007		2008		2009		2010		2011		2012		2013		SUMA	
		koszt całkowity	wkład własny	koszt całkowity	wkład własny	koszt całkowity	wkład własny	koszt całkowity	wkład własny	koszt całkowity	wkład własny	koszt całkowity	wkład własny	koszt całkowity	wkład własny	koszt całkowity	wkład własny
1.	Remont przebudowa, rozbudowa Amfiteatru w Radomiu			4 977 754,21	746 663,13	4 977 754,21	746 663,13	4 977 754,20	746 663,13	4 977 754,20	746 663,13					19 911 016,82	2 986 652,52
2.	Rozbudowa i remont siedziby Miejskiej Biblioteki Publicznej w Radomiu			2 900 000,00	435 000,00	2 900 000,00	435 000,00	2 900 000,00	435 000,00	2 900 000,00	435 000,00	2 900 000,00	435 000,00			14 500 000,00	2 175 000,00
3.	Budowa własnego ujęcia wody dla obiektów Radomskiego Szpitala Specjalistycznego przy ul. Tochtermana							1 333 333,33	200 000,00	1 333 333,33	200 000,00	1 333 333,33	200 000,00			4 000 000,00	600 000,00
4.	Remont, wymiana i przebudowa odcinków kanalizacji sanitarnej i deszczowej na terenie Radomskiego Szpitala Specjalistycznego											80 000,00	100 000,00	420 000,00	100 000,00	500 000,00	200 000,00
5.	Remont i modernizacja instalacji c.o. w oddziałach i przychodniach Radomskiego Szpitala Specjalistycznego									80 000,00	150 000,00	920 000,00	150 000,00			1 000 000,00	300 000,00
6.	Termomodernizacja budynku Oddziału Zakaźnego i Zakładu Opieki Długoterminowej z Zakładem Pielęgnacyjno-Opiekuńczym, Zakładem Opiekuńczo-Lecznym i Hospicjum Stacjonarnym Radomskiego Szpitala Specjalistycznego przy ul. Tochtermana 1 w Radomiu					300 000,00	100 000,00									300 000,00	100 000,00
7.	Termomodernizacja budynku Przychodni Specjalistycznych Radomskiego Szpitala Specjalistycznego przy ul. Lekarskiej 4 w Radomiu									300 000,00	100 000,00					300 000,00	100 000,00
8.	Termomodernizacja budynku głównego Radomskiego Szpitala Specjalistycznego przy ul. Tochtermana 1 w Radomiu			140 000,00	500 000,00	2 860 000,00	500 000,00									3 000 000,00	1 000 000,00
9.	Infrastruktura zabawowo-rekreacyjna dla Osiedla XV lecia					100 000,00	150 000,00	1 700 000,00	150 000,00	2 000 000,00	150 000,00	200 000,00	150 000,00			4 000 000,00	600 000,00
10.	Rewitalizacja infrastruktury zabawowo –rekreacyjnej na terenach publicznych szkół podstawowych.					1 400 000,00	210 000,00									1 400 000,00	210 000,00

11.	Rewitalizacja infrastruktury zabawowo-rekreacyjnej placówek publicznych przedszkoli					1 400 000,00	210 000,00									1 400 000,00	210 000,00
12.	Rewitalizacja Parku Planty					130 000,00	40 000,00	1 000 000,00	40 000,00	1 000 000,00	40 000,00					2 130 000,00	120 000,00
13.	Nadbudowa i rozbudowa Arki			666 666,66	100 000,00	666 666,66	100 000,00	666 666,66	100 000,00							2 000 000,00	300 000,00
14.	Kompleksowa rewitalizacja zabytkowych parków miejskich: "Stary Ogród", „Leśniczówka” i im. T. Kościuszki w Radomiu					5 069 066,79	760 360,02	14 172 643,07	2 125 896,46	5 171 409,67	775 711,45					24 413 119,53	3 661 967,93
15.	Termomodernizacja budynków Zespołu Szkół Zawodowych przy ul. Śniadeckich 5 w Radomiu	170 000,00	75 000,00	300 000,00	75 000,00	530 000,00	75 000,00	1 500 000,00	75 000,00							2 500 000,00	300 000,00
16.	Termomodernizacja budynków IV Liceum Ogólnokształcącego przy ul. Mariackiej 25 w Radomiu			160 000,00	55 000,00	340 000,00	55 000,00	600 000,00	55 000,00							1 100 000,00	165 000,00
17.	Termomodernizacja budynku Publicznego Gimnazjum Nr-1 przy ul. Staromiejskiej 11w Radomiu					300 000,00	25 000,00	300 000,00	25 000,00	600 000,00	25 000,00					1 200 000,00	75 000,00
18.	Termomodernizacja budynku II LO im. M. Konopnickiej przy ul. Kusocińskiego 8 w Radomiu	130 000,00	102 500,00	520 000,00	102 500,00	1 400 000,00	102 500,00									2 050 000,00	307 500,00
19.	Termomodernizacja budynku Publiczne Gimnazjum nr 11 przy ul. Kujawskiej 19 w Radomiu			50 000,00	55 000,00	300 000,00	55 000,00	750 000,00	55 000,00							1 100 000,00	165 000,00
20.	Termomodernizacja budynku Publicznej Szkoły Podstawowej nr 5 przy ul. Sowińskiego 1 w Radomiu	70 000,00	50 000,00	350 000,00	50 000,00	580 000,00	50 000,00									1 000 000,00	150 000,00
21.	Termomodernizacja budynków Ośrodek Szkolno-Wychowawczy Zasadnicza Szkoła Zawodowa nr 3 im. J. Korczaka ul. Grzegorzarnowskiego 15 w Radomiu			110 000,00	56 250,00	190 000,00	56 250,00	600 000,00	56 250,00	600 000,00	56 250,00					1 500 000,00	225 000,00
22.	Termomodernizacja budynku Publiczne Gimnazjum nr 6 przy ul. Sadkowskiej 16 w Radomiu	66 000,00	50 000,00			434 000,00	50 000,00	500 000,00	50 000,00							1 000 000,00	150 000,00
23.	Termomodernizacja budynku Publicznej Szkoły podstawowej nr 13 przy ul. Sienkiewicza 30 w Radomiu			255 000,00	75 000,00	600 000,00	75 000,00	645 000,00	75 000,00							1 500 000,00	225 000,00
24.	Termomodernizacja budynku Publicznej Szkoły Podstawowej nr 32 przy ul. Jarzyńskiego 3 w Radomiu	200 000,00	41 250,00	180 000,00	41 250,00	400 000,00	41 250,00	320 000,00	41 250,00							1 100 000,00	165 000,00

25.	Termomodernizacja budynku V LO im. Traugutta 52a w Radomiu			350 000,00	100 000,00	650 000,00	100 000,00	1 000 000,00	100 000,00								2 000 000,00	300 000,00
26.	Termomodernizacja budynku Zespołu Szkół Elektronicznych przy ul. Sadkowskiej 19 w Radomiu	250 000,00	77 500,00	350 000,00	77 500,00	950 000,00	77 500,00										1 550 000,00	232 500,00
27.	Bezpieczne miasto, ogrodzenie terenu+ monitoring. Wykonanie placu zabaw dla dzieci	75 000,00	24 750,00	75 000,00	24 750,00	75 000,00	24 750,00	75 000,00	24 750,00								300 000,00	99 000,00
28.	Bezpieczne miasto, ogrodzenie terenu + monitoring. Wykonanie placu zabaw dla dzieci	90 000,00	29 700,00	90 000,00	29 700,00	90 000,00	29 700,00	90 000,00	29 700,00								360 000,00	118 800,00
29.	Termomodernizacja, monitoring, wykonanie placu zabaw dla dzieci i boiska dla młodzieży	220 000,00	72 600,00	220 000,00	72 600,00	220 000,00	72 600,00	220 000,00	72 600,00								880 000,00	290 400,00
30.	Termomodernizacja, monitoring, wykonanie placu zabaw dla dzieci i boiska dla młodzieży	220 000,00	72 600,00	220 000,00	72 600,00	220 000,00	72 600,00	220 000,00	72 600,00								880 000,00	290 400,00
31.	Termomodernizacja, monitoring, wymiana instalacji wod-kan, naprawa kominów	119 500,00	39 435,00	119 500,00	39 435,00	119 500,00	39 435,00	119 500,00	39 435,00								478 000,00	157 740,00
32.	Termomodernizacja, monitoring, wymiana instalacji wod-kan, naprawa kominów	239 000,00	78 870,00	239 000,00	78 870,00												478 000,00	157 740,00
33.	Przebudowa Młodzieżowego Domu Kultury przy ul. Słowackiego 17 w Radomiu	1 762 100,01	174 126,12	1 698 462,38	174 126,12	21 960,00	174 126,12										3 482 522,39	522 378,36
34.	Park - dolina rzeki Mlecznej - Grodzisko "Piotrówka"					300 000,00	366 000,00	2 500 000,00	366 000,00	2 400 000,00	366 000,00	2 400 000,00	366 000,00	2 300 000,00	366 000,00		9 900 000,00	1 830 000,00
35.	650 lecie parafii - Fara p.w. Św. Jana Chrzciciela w Radomiu, jako centrum kulturalne dla regionu							5 000 000,00	750 000,00	5 000 000,00	750 000,00	5 000 000,00	750 000,00	5 000 000,00	750 000,00		20 000 000,00	3 000 000,00
36.	Rewitalizacja Miasta Kazimierzowskiego poprzez remont i rozbudowę kamienicy przy ul. Rwańskiej 8 w Radomiu wraz z otoczeniem			434 538,17	378 581,10					4 693 532,00	378 581,10						5 128 070,17	757 162,20
37.	Rewitalizacja Miasta Kazimierzowskiego poprzez remont i przebudowę kamienicy przy ul. Rynek 12 i Wałowa 22 wraz z otoczeniem							347 680,00	354 913,10	1 420 337,00	354 913,10			5 330 245,00	354 913,10		7 098 262,00	1 064 739,30
38.	Rewitalizacja Miasta Kazimierzowskiego w Radomiu poprzez remont i przebudowę zabytkowego budynku Kamienicy Starościńskiej na ul. Grodzkiej 8 wraz z otoczeniem			48 332,24	7 249,86	396 306,21	59 445,96	1 056 521,53	158 478,26	1 412 636,95	211 895,55	72 200,00	10 830,00				2 985 996,93	447 899,63

39.	Rewitalizacja Miasta Kazimierzowskiego poprzez remont i przebudowę kamienicy przy ul. Rwańskiej 16 wraz z nową zabudową od ul. Wałowej 4 w Radomiu wraz z otoczeniem					1 980 892,00	712 754,53	1 078 134,00	712 754,53	2 286 633,00	712 754,54					5 345 659,00	2 138 263,60
40.	Rewitalizacja Miasta Kazimierzowskiego poprzez remont i przebudowę kamienicy przy ul. Rwańskiej 17 wraz z nową zabudową od ul. Szewskiej 20 w Radomiu wraz z otoczeniem					932 360,00	854 443,60	481 500,00	854 443,60	4 994 467,00	854 443,60					6 408 327,00	2 563 330,80
41.	Remont i rewitalizacja budynku Miejskiej Biblioteki Publicznej przy ul. Kusocińskiego 13 wraz z otoczeniem					400 000,00	60 000,00	400 000,00	60 000,00						800 000,00	120 000,00	
42.	Adaptacja budynku dla organizacji pozarządowych, remont i termomodernizacja OKiSz			333 333,33	83 333,33	333 333,33	83 333,33	333 333,33	83 333,33	333 333,33	83 333,33	333 333,33	83 333,33	333 333,35	83 333,35	2 000 000,00	500 000,00
43.	Rewitalizacja DOMU TECHNIKA w Radomiu, ul. Struga 7a					1 250 000,00	250 000,00	1 250 000,00	250 000,00						2 500 000,00	500 000,00	
44.	Remont i modernizacja XI-to kondygnacyjnego wielorodzinnego budynku mieszkalno- usługowego przy ul.Niedziałkowskiego 19/21 w Radomiu					689 152,75	103 372,75	689 152,75	103 372,75	689 152,75	103 372,75	689 152,75	103 372,75		2 756 611,00	413 491,00	
45.	Remont i modernizacja XI-to kondygnacyjnego wielorodzinnego budynku mieszkalnego przy ul. Czachowskiego 21 w Radomiu					673 942,50	101 091,25	673 942,50	101 091,25	673 942,50	101 091,25	673 942,50	101 091,25		2 695 770,00	404 365,00	
46.	Budowa ul. Betonowej (przy Teatrze)					3 100 000,00	465 000,00								3 100 000,00	465 000,00	
47.	Budowa ul. Dębowej (od ul. Limanowskiego do ul. Maratońskiej).					7 000 000,00	1 050 000,00								7 000 000,00	1 050 000,00	
48.	Przebudowa placu z fontannami usytuowanymi przy pl. Konstytucji 3 Maja					1 500 000,00	225 000,00								1 500 000,00	225 000,00	
49.	Przebudowa ul. Głównej					4 000 000,00	600 000,00								4 000 000,00	600 000,00	
50.	Przebudowa ul. Kilińskiego			1 000 000,00	150 000,00										1 000 000,00	150 000,00	
51.	Przebudowa ul. Malczewskiego			3 000 000,00	450 000,00										3 000 000,00	450 000,00	

52.	Przebudowa ul. Mickiewicza					2 320 000,00	348 000,00									2 320 000,00	348 000,00
53.	Przebudowa ul. Mireckiego i ul. Limanowskiego od ronda ks. Kotlarza do ul. Wałowej	2 400 000,00	360 000,00	3 600 000,00	540 000,00											6 000 000,00	900 000,00
54.	Przebudowa ul. Nowospacerowej					3 000 000,00	450 000,00									3 000 000,00	450 000,00
55.	Przebudowa Pl. Dworcowego usytuowanego przed dworcem PKP					5 100 000,00	765 000,00									5 100 000,00	765 000,00
56.	Przebudowa Placu Jagiellońskiego							1 200 000,00	180 000,00							1 200 000,00	180 000,00
57.	Przebudowa ul. Reja wraz z pl. Kazimierza	3 000 000,00	450 000,00	3 000 000,00	450 000,00											6 000 000,00	900 000,00
58.	Przebudowa ulic przy Rynku Miasta Kazimierzowskiego			2 000 000,00	300 000,00	2 000 000,00	300 000,00									4 000 000,00	600 000,00
59.	Przebudowa ul. Wałowej			2 000 000,00	300 000,00	2 000 000,00	300 000,00									4 000 000,00	600 000,00
60.	Przebudowa ul. Żeromskiego na odcinku od ul. Witolda do ul. Malczewskiego wraz z Placem przed kopściołem Bernardynów			3 500 000,00	525 000,00											3 500 000,00	525 000,00
61.	Prace remontowo-konserwatorskie we wnętrzu kościoła p.w. św. Rodziny w Radomiu					125 000,00	18 750,00	125 000,00	18 750,00							250 000,00	37 500,00
62.	Wymiana instalacji gazowej			75 000,00	15 000,00											75 000,00	15 000,00
63.	Historia i współczesność zabytkowego kompleksu poklasztorowego przy kościele św. Trójcy w Radomiu – rewitalizacja obiektu z racji 400 lecia fundacji							750 000,00	100 000,00	750 000,00	100 000,00	500 000,00	100 000,00			2 000 000,00	300 000,00
64.	Rewitalizacja i modernizacja budynku mieszkalnego przy ul. Kelles-Krauza 7 w Radomiu					385 000,00	70 000,00									385 000,00	70 000,00
65.	Wymiana instalacji wodno-kanalizacyjnej w budynku, remont elewacji budynku					80 000,00	8 250,00	30 000,00	8 250,00							110 000,00	16 500,00

66.	Adaptacja i modernizacja budynku Caritas Diecezji Radomskiej na Centrum Aktywności Lokalnej dla osób zagrożonych marginalizacją społeczną			316 667,00	47 500,00	316 666,00	47 500,00	316 667,00	47 500,00							950 000,00	142 500,00
67.	Odnowienie i remont pomieszczeń Klubu Środowisk Twórczych „Łaźnia” przy ul. Zeromskiego 56.					90 000,00	30 000,00									90 000,00	30 000,00
68.	Wyrównanie podłoża i ułożenie kostki brukowej wokół budynku Świetlicy oraz na drodze dojazdowej do posesji.					60 000,00	8 625,00	60 000,00	8 625,00							120 000,00	17 250,00
69.	Modernizacja terenów KWP zs. w Radomiu (termomodernizacja budynków, remont pomieszczeń biurowych i sanitariatów, budowa boiska, remont stacji paliw i agregatorowi, utylizacja a zbestu), budowa parkingu			700 000,00	192 500,00	1 500 000,00	192 500,00	1 500 000,00	192 500,00	1 500 000,00	192 500,00	1 500 000,00	192 500,00	1 000 000,00	192 500,00	7 700 000,00	1 155 000,00
70.	Adaptacja budynków poprzemysłowych - poprawa stanu infrastruktury Policji			160 000,00	187 500,00			1 000 000,00	187 500,00	1 000 000,00	187 500,00	2 840 000,00	187 500,00			5 000 000,00	750 000,00
71.	Konserwacja neogotyckiego kościoła katedralnego w Radomiu – rewaloryzacja budynku świątyni oraz ograniczenie kosztów eksploatacji i emisji zanieczyszczeń poprzez wybudowanie nowoczesnego – proekologicznego systemu ogrzewania.	289 011,98	96 530,00	1 195 204,95	399 198,45	1 220 875,30	407 772,35	2 250 000,00	751 500,00	2 250 000,00	751 500,00	2 794 907,77	933 499,20			10 000 000,00	3 340 000,00
72.	Przebudowa pionów instalacji gazowej i kanalizacji ściekowej wraz z instalacją wodomierzy w budynku przy ulicy Witolda 6/8 w Radomiu			40 000,00	6 000,00	10 000,00	1 500,00	190 000,00	28 500,00							240 000,00	36 000,00
73.	Ogrodzenie terenu Spółdzielni Mieszkaniowej „Eko” w Radomiu przy ulicy Witolda 6/8 wraz z montażem bramy wejściowej, instalacją domofonów zewnętrznych, elewacją z ociepleniem części handlowo-usługowej budynku w poziomie parteru i oświetleniem posesji.			60 000,00	9 000,00	80 000,00	12 000,00									140 000,00	21 000,00
74.	Rewitalizacja renowacja budynku Broni 1 w Radomiu					150 000,00	52 500,00	550 000,00	52 500,00							700 000,00	105 000,00
75.	Termomodernizacja budynku ul. Kościuszki 8a w Radomiu							500 000,00	75 000,00							500 000,00	75 000,00
76.	Remont dachu, renowacja elewacji i fasad budynku przy ulicy Piłsudskiego 8 w Radomiu			130 000,00	15 000,00	70 000,00	15 000,00	50 000,00	15 000,00	150 000,00	15 000,00					400 000,00	60 000,00
77.	Wymiana pokrycia dachowego i adaptacja powierzchni strychowej na lokale mieszkalne			300 000,00	100 000,00											300 000,00	100 000,00
78.	Rewitalizacja kamienicy przy ul. Mickiewicza 11			15 000,00	20 833,33	45 000,00	20 833,33	190 000,00	20 833,34							250 000,00	62 500,00

79.	Odnowienie elewacji zewnętrznej kamienicy zabytkowej							70 000,00	25 000,00							70 000,00	25 000,00
80.	Wymiana grzejników			20 000,00	3 000,00											20 000,00	3 000,00
81.	Rozbudowa placu zabaw			60 000,00	9 000,00											60 000,00	9 000,00
82.	Termomodernizacja budynku Placówki Wielofunkcyjnej "Słoneczny Dom"			600 000,00	90 000,00											600 000,00	90 000,00
83.	Zagospodarowanie terenu przy Placówce Wielofunkcyjnej "Słoneczny Dom"			155 000,00	23 250,00											155 000,00	23 250,00
84.	NSP na miarę XXI wieku- inwestycja w edukację i sport inwestujemy w przyszłość.			512 250,00	76 837,50	512 250,00	76 837,50	512 250,00	76 837,50	512 250,00	76 837,50	512 250,00	76 837,50	512 250,00	76 837,50	3 073 500,00	461 025,00
85.	Remont i modernizacja pomieszczeń Miejskiego Centrum Kultury i Informacji Międzynarodowej Traugutta 31/33, Radom					205 000,00	30 000,00	205 000,00	30 000,00							410 000,00	60 000,00
86.	Rewitalizacja Nieruchomości Wspólnej Szewska 5 w Radomiu							60 000,00	27 000,00	240 000,00	27 000,00					300 000,00	54 000,00
87.	Rewitalizacja-renowacja budynku Malczewskiego 20 w Radomiu							200 000,00	37 500,00	300 000,00	37 500,00					500 000,00	75 000,00
88.	Termomodernizacja budynku Młodzianowska 5 w Radomiu							550 000,00	82 500,00							550 000,00	82 500,00
89.	Rewitalizacja-renowacja budynku Moniuszki 7a w Radomiu									200 000,00	30 000,00					200 000,00	30 000,00
90.	Wymiana pokrycia dachu budynku Planty 7 w Radomiu					424 618,00	65 000,00									424 618,00	65 000,00
91.	Rewitalizacja-renowacja budynku Planty 16 w Radomiu					53 000,00	49 333,33	600 000,00	49 333,33	330 000,00	49 333,34					983 000,00	148 000,00
92.	Rewitalizacja-renowacja budynku Staszica 34 w Radomiu					250 000,00	37 500,00									250 000,00	37 500,00

93.	Rewitalizacja - renowacja budynku Traugutta 32a w Radomiu							300 000,00	45 000,00									300 000,00	45 000,00
94.	Wymiana instalacji elektrycznej i gazowej budynku Traugutta 31/33 w Radomiu							110 000,00	16 500,00	110 000,00	16 500,00							220 000,00	33 000,00
95.	Termomodernizacja budynku i modernizacja instalacji grzewczej oraz wymiana pokrycia dachowego z azbestu na blachę budynku Broni 1a w Radomiu.							700 000,00	105 000,00									700 000,00	105 000,00
96.	Termomodernizacja budynku Kościuszki 16 w Radomiu							500 000,00	75 000,00									500 000,00	75 000,00
97.	Termomodernizacja budynku Żeromskiego 57 w Radomiu							170 000,00	26 000,00									170 000,00	26 000,00
98.	Rewitalizacja zabytkowego zespołu budynków Parafii Ewangelicko-Augsburskiej w Radomiu					48 800,00	7 320,00	337312,92	50 596,94	260 378,78	39 056,82	90 280,00	13 542,00	72 590,00	10 888,50			809 361,70	121 404,26
99.	Rewitalizacja posesji przy ul. Żeromskiego 58 w Radomiu poprzez remont dachu, renowację elewacji i fasad budynku oraz podpiwniczenia wraz z rekonstrukcją bruku w podwórku			120 000,00	18 000,00	120 000,00	18 000,00	120 000,00	18 000,00	120 000,00	18 000,00	120 000,00	18 000,00	120 000,00	18 000,00			720 000,00	108 000,00
100.	Izolacja i remont elewacji i dachu budynku mieszkalnego wielorodzinnego					120 000,00	30 622,50	237 000,00	30 622,50									357 000,00	61 245,00
101.	Przebudowa budynków przemysłowych po byłej Fabryce Wyrobów Emalowanych, przebudowa budynków przemysłowych po Radomskiej Fabryce Telefonów					11 250 000,00	1 487 500,00	11 250 000,00	1 487 500,00									22 500 000,00	2 975 000,00
102.	Remont i modernizacja zabytkowego budynku Domu Rzemiosła oraz przylegającego dziedzińca					50 000,00	15 000,00	150 000,00	15 000,00									200 000,00	30 000,00
103.	Remont i modernizacja zabytkowego budynku Domu Rzemiosła oraz przylegającego dziedzińca	80 000,00	12 750,00	90 000,00	12 750,00													170 000,00	25 500,00
104.	Prace konserwatorskie w zabytkowym kościele katedralnym p.w. ONMP w Radomiu – kontynuacja – zakup i montaż instalacji systemów wykrywania pożaru, sygnalizacji włamania i napadu, telewizji przemysłowej oraz ochronę otoczenia poprzez monitoring miejski			30 100,00	13 668,28	740 650,00	164 081,72											770 750,00	177 750,00
105.	Monitoring osiedla „XV lecia” i osiedla „Planty” w Radomiu					800 000,00	120 000,00											800 000,00	120 000,00

106.	Rewitalizacja obiektów Wojewódzkiego Inspektoratu Transportu Drogowego w Radomiu			2 070 625,65	310 593,98	2 070 625,65	310 593,98	2 070 625,65	310 593,98							6 211 876,94	931 781,94
107.	Adaptacja budynku Wydziału Transportu, zagospodarowanie terenów przyległych do budynku Wydziału Sztuki oraz budynku Rektoratu			1 620 000,00	243 000,00	1 620 000,00	243 000,00									3 240 000,00	486 000,00
	SUMA	9 380 611,99	1 807 611,12	41 157 434,58	7 938 040,08	86 597 419,40	15 061 195,40	73 420 683,62	12 657 974,00	49 255 827,19	7 935 737,46	25 226 066,35	4 071 506,03	15 088 418,35	1 952 472,42	300 126 461,48	51 424 536,54

IX. SYSTEM REALIZACJI PROJEKTÓW

Każdy projekt jest realizowany etapowo – każdy kolejny etap wynika z poprzedniego. Poniżej przedstawiono wszystkie etapy powstawania i przebiegu projektu ze zwróceniem szczególnej uwagi na proces wdrażania (w tym rozdziale) oraz monitoring i ewaluację (w rozdziale następnym). Proces wdrażania projektów składa się z następujących etapów:

1. zdefiniowanie projektu
2. przygotowanie projektu
3. ocena projektu
4. finansowanie projektu
5. zakontraktowanie projektu
6. wdrażanie i śledzenie procesu wdrażania projektu
7. ewaluacja projektu

Krótką charakterystyką każdego etapu wdrażania projektu:

1. Zdefiniowanie projektu: burza mózgów celem wyłonienia projektów oraz analiza pomysłów na potencjalne projekty. Jest to punkt wyjścia do każdego projektu. Główne zadanie na tym etapie polega na określeniu „problemu”, czyli odpowiedzenie sobie na pytanie dlaczego mamy podejmować określone działania i zdefiniowanie wielu alternatywnych sposobów jego rozwiązania. Najważniejsze pytania jakie zadajemy sobie na tym etapie, to:
 - Co chcemy osiągnąć?
 - Jakich rezultatów końcowych się spodziewamy?
 - W jaki sposób osiągnąć te rezultaty?
 - Jakie są rozwiązania alternatywne problemu?
 - Jakie są szacunkowe koszty preferowanego rozwiązania oraz rozwiązań alternatywnych?
 - Jakie będą źródła finansowania projektu?

Rezultatem tego etapu jest powstanie krótkiego dokumentu będącego pierwszym, ogólnym opisem projektu.

2. przygotowanie projektu: staranne opracowanie koncepcji projektu. Zakres prac podejmowanych na tym etapie zależy w dużej mierze od jego złożoności i skali. Na tym etapie powstaje konkretne opracowanie – zazwyczaj projekt techniczny oraz kosztorys inwestorski.
3. ocena projektu: projekt jest skrupulatnie oceniany, a proponowane rozwiązania korygowane w zależności od zakładanego budżetu i celów projektu. Na tym etapie sprawdza się, czy projekt przyniesie oczekiwane efekty.

Podstawowe pytania, jakie należy postawić sobie w ramach oceny projektu, to:

- Czy projekt jest możliwy do zrealizowania?
- Czy jego realizacja doprowadzi do osiągnięcia zakładanych celów?
- Czy przyczyni się do realizacji celów przyjętych dla powiatu/województwa?

4. Finansowanie projektu: podejmowanie decyzji o sposobie finansowania i wdrażania projektu. Na tym etapie następuje zatwierdzenie budżetu projektu, harmonogramu realizacji, składu zespołu wdrażającego projekt. Posiadając te informacje można przystąpić do oceny wykonalności projektu pod kątem instytucjonalnym, technicznym, ekonomicznym i finansowym. Na tym etapie powstaje studium wykonalności projektu oraz zasady monitoringu i ewaluacji w oparciu o wypracowane w studium wskaźniki.
5. Zakontraktowanie projektu: wyłonienie wykonawcy projektu zgodnie z Ustawą Prawo Zamówień Publicznych. Na tym etapie na wstępie opracowana zostaje Specyfikacja Istotnych Warunków Zamówienia, obejmująca specyfikację techniczną projektu. Przy większych i bardziej skomplikowanych zamówieniach SIWZ jest przygotowywany przez specjalizujące się w tym zakresie firmy doradcze. W większości projektów ujętych w Lokalnym Planie Rewitalizacji do wyboru wykonawcy zastosowany zostanie tryb przetargu nieograniczonego.
6. Wdrażanie i śledzenie procesu wdrażania projektu: nadzór nad realizacją większości projektów ujętych w niniejszym opracowaniu będzie samodzielnie prowadzić miasto Radom. Jedynie w przypadku projektów przekraczających 1 mln PLN, wyłoniony zostanie inwestor zastępczy, który pełnić będzie nadzór techniczny nad realizacją projektu.

7. Ewaluacja projektu: czyli w tym przypadku ocena ex-post wyników projektu w odniesieniu do zakładanych rezultatów na etapie planowania projektu i zakontraktowania projektu. Na tym etapie należy odpowiedzieć na następujące pytania:

- Czy udało się osiągnąć wszystkie cele projektu?
- Czy zostały one osiągnięte przy rozsądnym gospodarowaniu dostępnymi środkami?
- Czy rezultaty projektu mają charakter trwały? Czy zapewniona jest ich trwałość?

Istotnym celem ewaluacji jest przekazanie informacji zwrotnej prezydentowi oraz radnym, którzy podjęli decyzje o realizacji projektu. Weryfikacja osiągniętych rezultatów w wyniku realizacji projektu może prowadzić do zdefiniowania nowych projektów lub przebudowy założeń, wskaźników i harmonogramów dla tych, które są dopiero planowane.

Każdy z projektów jest wdrażany według zasad i zgodnie z harmonogramem zapisanym w karcie projektowej. Jednocześnie poprzez system monitorowania, opisany w następnym rozdziale, dokonuje się okresowych kontroli, mających zapewnić wykonanie go zgodnie z planem. Za nadzór nad prawidłową realizacją poszczególnych działań projektu odpowiedzialna jest jednostka koordynująca, wyznaczona w karcie projektu (wzór karty realizacji projektu w rozdziale 9.2.). Do niej należy kontrola prawidłowości prac bieżących związanych z wdrażaniem projektu. Obszarami szczególnego nadzoru są: terminy realizacji etapów projektu, realizacja finansowa projektu, osiąganie wskaźników na poszczególnych etapach realizacji projektu.

9.1. Sposoby monitorowania, oceny i komunikacji społecznej

W celu oceny postępu realizacji i efektywności wdrażania poszczególnych projektów i zadań inwestycyjnych z zakresu rewitalizacji prowadzony będzie monitoring:

- finansowy – monitoring zarządzania środkami z funduszy strukturalnych przyznanych na realizację projektu, podstawa sprawności ich wydatkowania,
- rzeczowy – monitorowanie postępu realizacji projektu przez system wskaźników określonych w dokumentach programowych.

Program Rewitalizacji będzie podlegać corocznej ocenie stopnia realizacji działań i projektów zapisanych w niniejszym dokumencie. Wynikiem tej oceny jest Karta oceny realizacji Lokalnego Programu Rewitalizacji przedstawiona poniżej. Karta ta jest przedstawiana do informacji prezydenta oraz radnych. Po

zapoznaniu się z wnioskami z oceny realizacji Lokalnego Programu Rewitalizacji, prezydent może wystąpić z propozycją autopoprawek do Lokalnego Planu Rewitalizacji. Dzięki takiemu rozwiązaniu w ramach działań monitorujących zostaje rozwiązany problem dezaktualizacji założeń Planu, który może wynikać ze zmieniających się warunków funkcjonowania samorządu, prawodawstwa i innych czynników mogących deformować zasadność podejmowanych w ramach Planu działań. Oprócz modyfikacji działań strategicznych w trakcie ich realizacji istnieje możliwość tworzenia dodatkowych kart projektów. W ten sposób program może rozwijać się wraz z rozwojem społecznym i gospodarczym Radomia. Samorząd pozostaje jedynie zobowiązany do zatwierdzenia drogą uchwały zmian w zapisach programu.

Monitoring odbywać się będzie na poziomie realizacji poszczególnych działań i projektów:

- Każdy projekt posiada kartę realizacji projektu. Karta oceny powinna zawierać planowane efekty realizacji w postaci wskaźników ilościowych dla produktu, rezultatu i oddziaływania. Wskaźniki te zaczerpnięte są ze studium wykonalności dla projektu. Po zamknięciu realizacji projektu należy podać efektywność wskaźników produktu i rezultatu obowiązkowo oraz oddziaływania fakultatywnie. Jeżeli projekt jest realizowany w dłuższym okresie, w kilku etapach, należy określić jakie wskaźniki produktu powinny zostać osiągnięte po zakończeniu każdego etapu.
- Jednostka odpowiedzialna za nadzór nad realizacją projektu określa w karcie realizacji projektu termin uzyskania informacji niezbędnych do wypełnienia karty realizacji projektu.
- W terminach wyznaczonych w karcie realizacji projektu następuje porównanie stanu faktycznego realizacji z harmonogramem oraz przewidzianymi do osiągnięcia na dany termin wskaźnikami.
- Jednostka odpowiedzialna za nadzór nad realizacją projektu przedstawia prezydentowi wyniki oceny realizacji projektu do zatwierdzenia.
- Jednostka odpowiedzialna za nadzór nad realizacją projektu, dwa razy w roku przygotowuje Kartę oceny realizacji Lokalnego Programu Rewitalizacji.
- Karta oceny realizacji Lokalnego Programu Rewitalizacji jest przedstawiana do zatwierdzenia prezydentowi oraz do informacji Rady Miejskiej.

9.2. Karta oceny realizacji projektu

KARTA OCENY REALIZACJI PROJEKTU			
Nazwa projektu:			
Dokładna lokalizacja:			
Jednostka odpowiedzialna:			
Osoba odpowiedzialna:			
Całkowity planowany okres realizacji projektu, w tym:			
Etap 1			
Etap 2			
Etap n			
Planowane wskaźniki osiągnięć dla całego projektu:	Uzyskane wskaźniki osiągnięć dla całego projektu:		
Produktu:			
Rezultatu:			
Oddziaływania:			
Planowane wskaźniki osiągnięć dla etapu n:	Uzyskane wskaźniki osiągnięć dla etapu n:		
Produktu:			
Rezultatu:			
Ostateczne terminy uzyskania danych i informacji:			
Termin 1			
Termin 2			
Termin n			
Efektywność wskaźników na zakończenie realizacji projektu:			
Produktu:			
Rezultatu:			
Sporządził:		Data:	
Zatwierdził:		Data:	

9.3. Karta oceny realizacji Programu Rewitalizacji

KARTA OCENY REALIZACJI PROGRAMU REWITALIZACJI			
Lista projektów do realizacji w ocenianym okresie (nr i nazwa projektu)			
Projekty zrealizowane w terminie (nr i nazwa projektu)			
Projekty zrealizowane po terminie (nr i nazwa projektu) wraz z przyczyną opóźnienia			
Zaplanowane a niezrealizowane projekty wraz z przyczyną braku realizacji			
Osiągnięte wskaźniki w wyniku zrealizowanych projektów:			
Produktu:			
Rezultatu:			
Oddziaływania:			
Czy zagrożone jest osiągnięcie wskaźników LPR?			
Sporządził:		Data:	
Zatwierdził:		Data:	

9.4. Komunikacja społeczna Programu Rewitalizacji

Zasadniczym celem komunikacji społecznej jest uzyskanie partycypacji społeczności lokalnej w procesie rewitalizacji, jej aktywnego udziału w programowaniu, decyzjach oraz odpowiedzialności i finansowaniu.

Komunikacja społeczna ma na celu przede wszystkim:

- zwiększyć udział społeczności w działaniach na rzecz rozwoju miasta i poprawy warunków życia mieszkańców,
- zwiększyć poczucie tożsamości mieszkańców z miastem,
- zbieranie opinii i wniosków niezbędnych przy podejmowaniu decyzji przez władze miasta,
- wzrost poziomu zaufania mieszkańców do działań podejmowanych przez władze miasta.

Najczęściej spotykane formy komunikacji społecznej to:

- spotkania władz z mieszkańcami,
- konferencje,
- eventy,
- spotkania konsultacyjne,
- ankiety,
- ulotki informacyjne,
- seminaria,
- strona www.

Public relations Programu Rewitalizacji powinien mieszkańcom Radomia i gmin sąsiednich w sposób przystępny komunikować następujące treści:

- przed rozpoczęciem realizacji projektu/działania:
 - przyczyny podjęcia decyzji o jego realizacji;
 - spodziewane wskaźniki osiągnięć;
 - zalety wybranego wariantu lokalizacyjnego/technologicznego;

- w trakcie realizacji projektu:
 - informacja o postępach w pracach;
 - informacja o partnerach/mieszkańcach zaangażowanych w projekt lub korzystających z projektu.

- po zakończeniu realizacji projektu/działania:
 - korzyści osiągnięte w wyniku realizacji projektu;
 - opinie mieszkańców miasta i turystów bezpośrednio korzystających z wyników projektu.

Wszelkie materiały publikowane na temat realizowanych projektów współfinansowanych ze środków UE, zgodnie z zapisami RPO, zawierać będą informacje o zaangażowaniu środków funduszy strukturalnych w realizację projektu oraz logo UE.

Należy zaznaczyć, że Public Relations Programu Rewitalizacji to nie są jedynie kontakty z prasą i mediami. To również sposób prowadzenia projektów, spotkania z zainteresowanymi grupami mieszkańców, minimalizacja ewentualnych negatywnych efektów planowanych i realizowanych działań. Planowanym rezultatem aktywnej komunikacji społecznej będzie więc wzrost zainteresowania realizowanymi projektami, co zwiększy kontrolę społeczną, stworzenie i utrzymanie wzajemnego zrozumienia pomiędzy miastem a jego mieszkańcami, polepszenie mechanizmów budowy wsparcia społecznego dla obecnego i przyszłego Lokalnego Programu Rewitalizacji.

SPIS TABEL


Tabela 1: Struktura użytkowania ziemi w miastach zblizonych do Radomia	10
Tabela 2: Zmiany w liczbie przedsiębiorstw według sektorów i wybranych sekcji	28
Tabela 3: Firmy z udziałem kapitału zagranicznego zlokalizowane na terenie miasta Radomia według branż.	29
Tabela 4: Kalendarz imprez organizowanych w Radomiu w roku 2010.....	37
Tabela 5: Formy świadczonej pomocy przez MOPS w Radomiu	49
Tabela 6: Liczba stwierdzonych przestępstw na terenie Radomia w 2009 roku.....	52
Tabela 7: Analiza SWOT miasta Radom.....	56
Tabela 8: Harmonogram realizacji planowanych działań.....	117
Tabela 9: Finanse miasta Radom w latach 2005-2008.....	130
Tabela 10: Koszty i źródła finansowania projektów w latach 2007-2013	131
Tabela 11: Planowane nakłady na realizację projektów w latach 2007-2013	134

SPIS WYKRESÓW

Wykres 1: Struktura użytkowania ziemi w Radomia, dane za rok 2005	9
Wykres 2: Podmioty gospodarcze w Radomiu według wybranych sekcji w latach 2003-2009.....	27
Wykres 3: Struktura pracujących według sektorów ekonomicznych %	30
Wykres 4: Zatrudnienie według sektorów własności.....	31
Wykres 5: Liczba ludności Radomia w latach 2000-2009.....	40
Wykres 6 : Przyrost naturalny ludności w latach 2000-2008	41
Wykres 7: Liczba ludności w latach 2000-2008 według płci	42
Wykres 8: Struktura wiekowa ludności w latach 2000-2008	43
Wykres 9: Zmiany w liczbie uczniów szkół podstawowych i gimnazjów w latach 2000-2008.....	44
Wykres 10: Główne problemy klientów pomocy społecznej	48

SPIS RYSUNKÓW

Rysunek 1: Podział administracyjny woj. mazowieckiego.....	5
Rysunek 2: Położenie powiatu radomskiego na mapie województwa	6
Rysunek 3: Położenie miasta Radom.....	7
Rysunek 4: Widok na Park im. T. Kościuszki i Stary Ogród	10
Rysunek 5: Muzeum im. J. Malczewskiego w Radomiu	11
Rysunek 6: Młodzieżowa orkiestra „Grandioso”	13
Rysunek 7: Pływalnia Delfin w Radomiu	14
Rysunek 8: Układ komunikacyjny Radomia.....	20
Rysunek 9: Podstrefa Radom Tarnobrzeszkiej Specjalnej Strefy Ekonomicznej Euro-Park Wisłosan	26
Rysunek 10: Radom na mapie bezrobocia województwa mazowieckiego	32
Rysunek 11: Obszary miasta Radom przeznaczone do rewitalizacji	66
Rysunek 12: Obszar zabudowy śródmiejskiej mieszkaniowo-usługowej i przemysłowej wskazany do rewitalizacji.....	67
Rysunek 13: Tereny przemysłowe w dzielnicy Potkanów.....	68
Rysunek 14: Mapa zagrożeń przestępczością na terenie rewitalizacji miasta Radomia.....	70



wyg international

Radom
tu chcę mieszkać